

**CENTRO DE OBSERVACIÓN PARA LA INGENIERÍA SÍSMICA (CEOIS)
RED NACIONAL DE ACELERÓGRAFOS DEL CISMID-FIC-UNI (REDACIS)**

INFORME

Acelerogramas del Sismo de Ancón, Lima - Lima del 06 de julio de 2026

El 06 de julio de 2026 a las 09:36:23 (hora local), ocurrió un sismo con epicentro a 13 km al SO de Ancón, Lima - Lima (Fuente: IGP). Las características sísmicas del evento se resumen en la **Tabla 1** y la ubicación del epicentro, así como de la(s) estación(es) acelerográfica(s), se muestra en la **Figura 1**.

Tabla 1: Datos sísmicos (Fuente: IGP)

Hora local (UTC-5):	09:36:23
Hora UTC 0:	14:36:23
Latitud (°):	-11.83
Longitud (°):	-77.27
Profundidad (km):	58.0
Magnitud:	M3.6
Lugar de referencia:	13 km al SO de Ancón, Lima - Lima

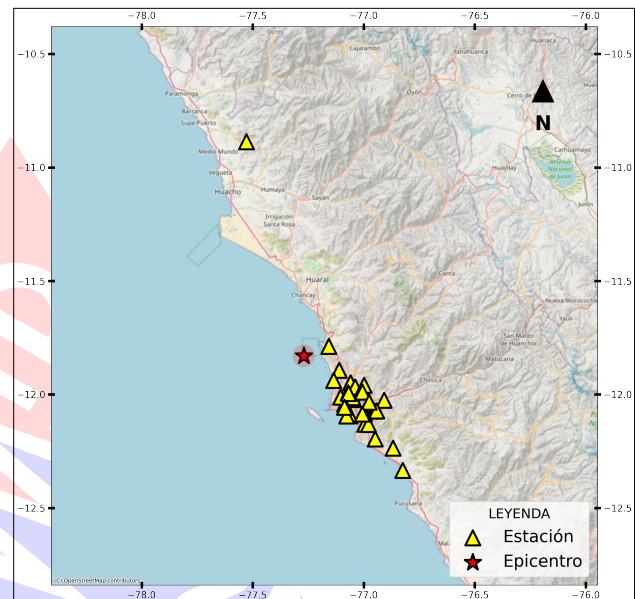


Figura 1: Ubicación del epicentro y estación(es) acelerográfica(s)

En este informe, el Centro de Observación para la Ingeniería Sísmica (CEOIS) del CISMID-FIC-UNI presenta los registros acelerográficos obtenidos en 30 estaciones en total, 27 de los cuales corresponden a la Red Nacional de Acelerógrafos del CISMID-FIC-UNI (REDACIS), 02 a la Red Acelerográfica del Centro de Investigación en Transformación Digital en Ingeniería (CITDI) - Unidad de Posgrado de la FIC-UNI y 01 en convenio con el Servicio Nacional de Capacitación para la Industria de la Construcción (SENCICO). Los valores de aceleración máxima (PGA) para cada componente (direcciones EO, NS y vertical) y ubicaciones geográficas, se muestran en la **Tabla 2** y **Figuras 2 y 3**, respectivamente.

El máximo valor de PGA registrado para este evento es de 9.79 cm/s^2 en la dirección NS, correspondiente a la estación SROSA (Municipalidad Distrital de Santa Rosa, Santa Rosa, Lima). En el Anexo adjunto se presentan las gráficas de los acelerogramas obtenidos, así como sus respectivos espectros de Fourier y de respuesta de aceleraciones absolutas para 5% de amortiguamiento elástico. Cabe mencionar que todos los registros han sido filtrados usando un pasa banda entre 0.04 s y 10 s y corregidos por línea base. Los registros sin filtrar están disponibles para su descarga en <https://www.cismid.uni.edu.pe/ceois/redacis/red/>.



Tabla 2: Aceleraciones máximas registradas en la(s) estación(es) acelerográfica(s) correspondiente(s) al sismo de Ancón, Lima - Lima del 06 de julio de 2026 a las 09:36:23 (hora local)

Red	Código	Ubicación	Dist. Epi. (km)	Canal	PGA (cm/s ²)
CM	SROSA	Municipalidad Distrital de Santa Rosa, Santa Rosa, Lima	13.44	EO	8.98
				NS	9.79
				UD	5.35
CM	INDEP	Municipalidad Distrital de Independencia, Independencia, Lima	30.31	EO	-4.19
				NS	-2.34
				UD	1.80
CM	JOSEO	Complejo Deportivo José Olaya, Independencia, Lima	29.92	EO	2.90
				NS	-3.98
				UD	1.95
CM	OLIVO	Municipalidad Distrital de Los Olivos, Los Olivos, Lima	28.55	EO	3.39
				NS	-3.57
				UD	1.16
CM	AMORE	Institución Educativa 5090 Antonia Moreno de Cáceres, Ventanilla, Callao	19.10	EO	2.86
				NS	1.82
				UD	-1.43
CM	URPPE	Universidad Ricardo Palma - Facultad de Ingeniería Civil, Santiago de Surco, Lima	46.60	EO	-2.71
				NS	0.99
				UD	1.55
CM	FICPE	Universidad Nacional de Ingeniería - Facultad de Ingeniería Civil, Rímac, Lima	32.57	EO	-2.11
				NS	2.51
				UD	-0.93
CM	USILM	Universidad San Ignacio de Loyola - Campus La Molina, La Molina, Lima	44.51	EO	-2.06
				NS	-1.81
				UD	-0.88
CM	UCSS	Universidad Católica Sedes Sapientiae, Los Olivos, Lima	29.06	EO	2.06
				NS	1.56
				UD	-0.92



UNIVERSIDAD NACIONAL DE INGENIERÍA
FACULTAD DE INGENIERÍA CIVIL
CENTRO PERUANO JAPONÉS DE INVESTIGACIONES
SÍSMICAS Y MITIGACIÓN DE DESASTRES



CM	INICT	Instituto Nacional de Investigación y Capacitación en Telecomunicaciones, San Borja, Lima	41.46	EO	-1.92
				NS	1.00
				UD	0.68
CM	CEPRE	Centro Preuniversitario de la Universidad Nacional de Ingeniería, Magdalena del Mar, Lima	37.35	EO	-1.13
				NS	-1.58
				UD	-0.53
CM	JALVA	Centro Peruano Japonés de Investigaciones Sísmicas y Mitigación de Desastres, Rímac, Lima	31.82	EO	-1.05
				NS	-1.51
				UD	1.13
SC	BORJA	Gerencia Zonal de SENCICO, San Borja, Lima	40.82	EO	-1.45
				NS	-1.09
				UD	0.61
CM	COMAS	Municipalidad Distrital de Comas, Comas, Lima	26.86	EO	0.65
				NS	-1.13
				UD	-0.46
CM	SJLSC	Complejo Deportivo San Carlos, San Juan de Lurigancho, Lima	34.22	EO	-0.92
				NS	-1.05
				UD	-1.10
CM	SJLCE	Centro de Operaciones de Emergencia Distrital, San Juan de Lurigancho, Lima	33.36	EO	-1.01
				NS	-1.04
				UD	0.54
PG	ATARJ	Planta de Tratamiento de Agua La Atarjea, El Agustino, Lima	39.84	EO	-1.02
				NS	0.85
				UD	0.44
CM	MADRE	Instituto de Educación Superior Pedagógico Público Maria Madre, Callao, Callao	27.36	EO	1.01
				NS	-0.92
				UD	0.73
CM	UCVAT	Universidad César Vallejo - Ate, Ate, Lima	45.69	EO	-0.87
				NS	-0.62
				UD	-0.40
CM	PHERM	Depósito Municipal de Punta Hermosa, Punta Hermosa, Lima	74.81	EO	-0.74
				NS	-0.77
				UD	0.66



UNIVERSIDAD NACIONAL DE INGENIERÍA
FACULTAD DE INGENIERÍA CIVIL
CENTRO PERUANO JAPONÉS DE INVESTIGACIONES
SÍSMICAS Y MITIGACIÓN DE DESASTRES



CM	SOVES	Colegio Saco Oliveros de Villa El Salvador, Villa El Salvador, Lima	54.09	EO	-0.56
				NS	0.70
				UD	-0.73
CM	VHAYA	Institución Educativa 5130-3 Víctor Raúl Haya de la Torre, Ventanilla, Callao	19.15	EO	-0.58
				NS	0.68
				UD	0.68
CM	USMP	Universidad San Martín de Porres - Facultad de Ingeniería y Arquitectura, La Molina, Lima	45.36	EO	0.58
				NS	-0.65
				UD	-0.50
CM	SERVI	ServiUNI - SERVI, Surco, Lima	45.25	EO	-0.58
				NS	0.58
				UD	-0.45
CM	UNFV	Universidad Nacional Federico Villarreal - Facultad de Ingeniería Civil, Magdalena del Mar, Lima	36.41	EO	-0.46
				NS	0.41
				UD	-0.32
PG	CARAL	Zona Arqueológica Caral, Supe, Lima	108.80	EO	0.40
				NS	-0.27
				UD	-0.25
CM	IMCA	Instituto de Matemática y Ciencias Afines, La Molina, Lima	44.02	EO	0.31
				NS	0.36
				UD	0.30
CM	BONDY	Institucion Educativa 4015 Augusto Salazar Bondy, Carmen de la Legua, Callao	31.17	EO	-0.33
				NS	0.28
				UD	-0.31
CM	UNMSM	Universidad Nacional Mayor de San Marcos - Escuela Académica Profesional de Ingeniería Civil, Lima, Lima	32.34	EO	-0.32
				NS	0.29
				UD	-0.32
CM	USILP	Universidad San Ignacio de Loyola - Campus Pachacámac, Pachacámac, Lima	63.55	EO	-0.27
				NS	-0.16
				UD	-0.21

Nota: CM (Red Nacional de Acelerógrafos del CISMID-FIC-UNI), SC (Red SENCICO) y PG (Red Acelerográfica del Centro de Investigación en Transformación Digital en Ingeniería - Unidad de Posgrado de la FIC-UNI).

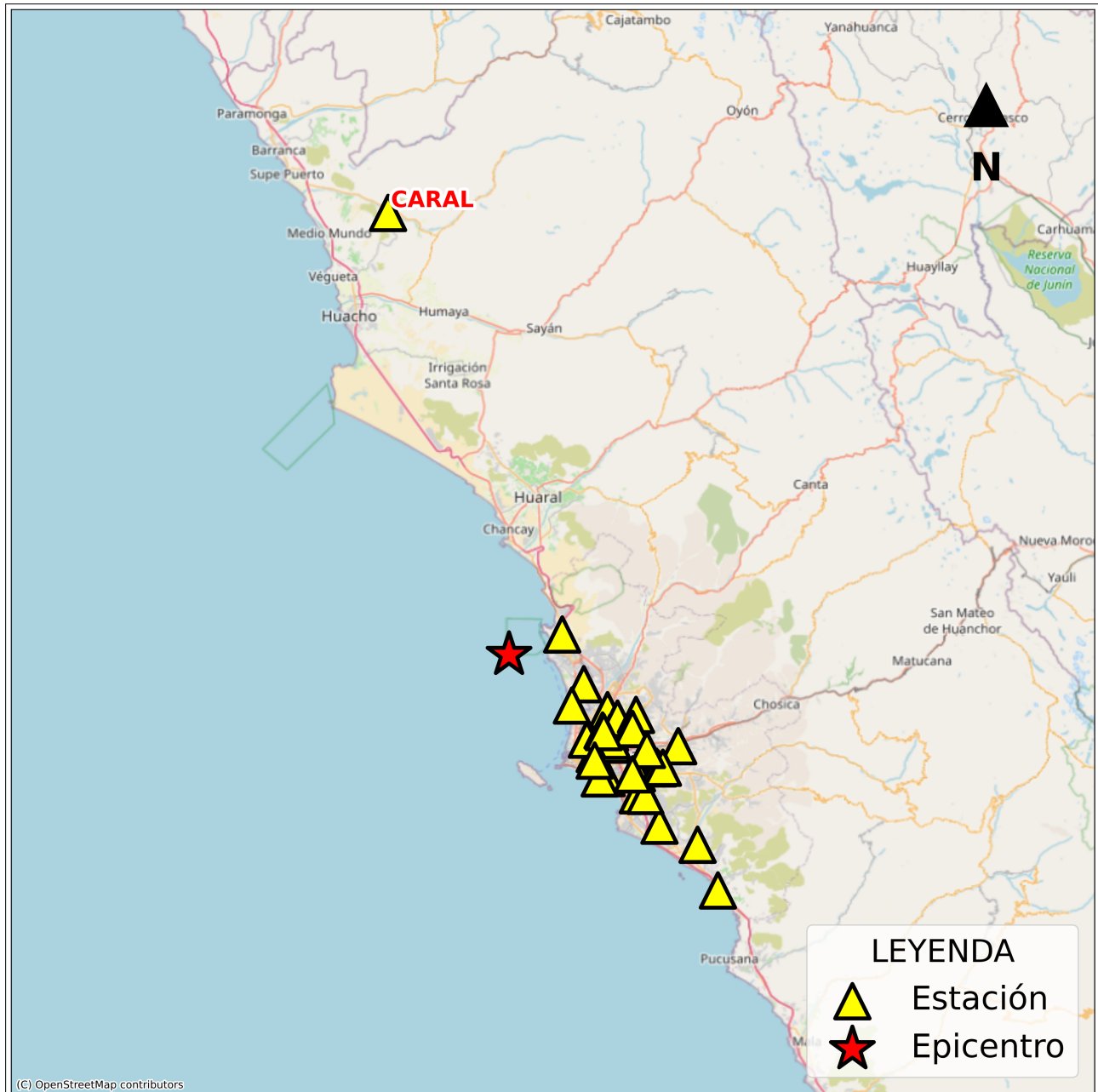


Figura 2: Mapa de ubicación de la(s) estación(es) acelerográfica(s) a nivel nacional correspondiente(s) al Sismo de Ancón, Lima - Lima del 06 de julio de 2026 a las 09:36:23 (hora local)

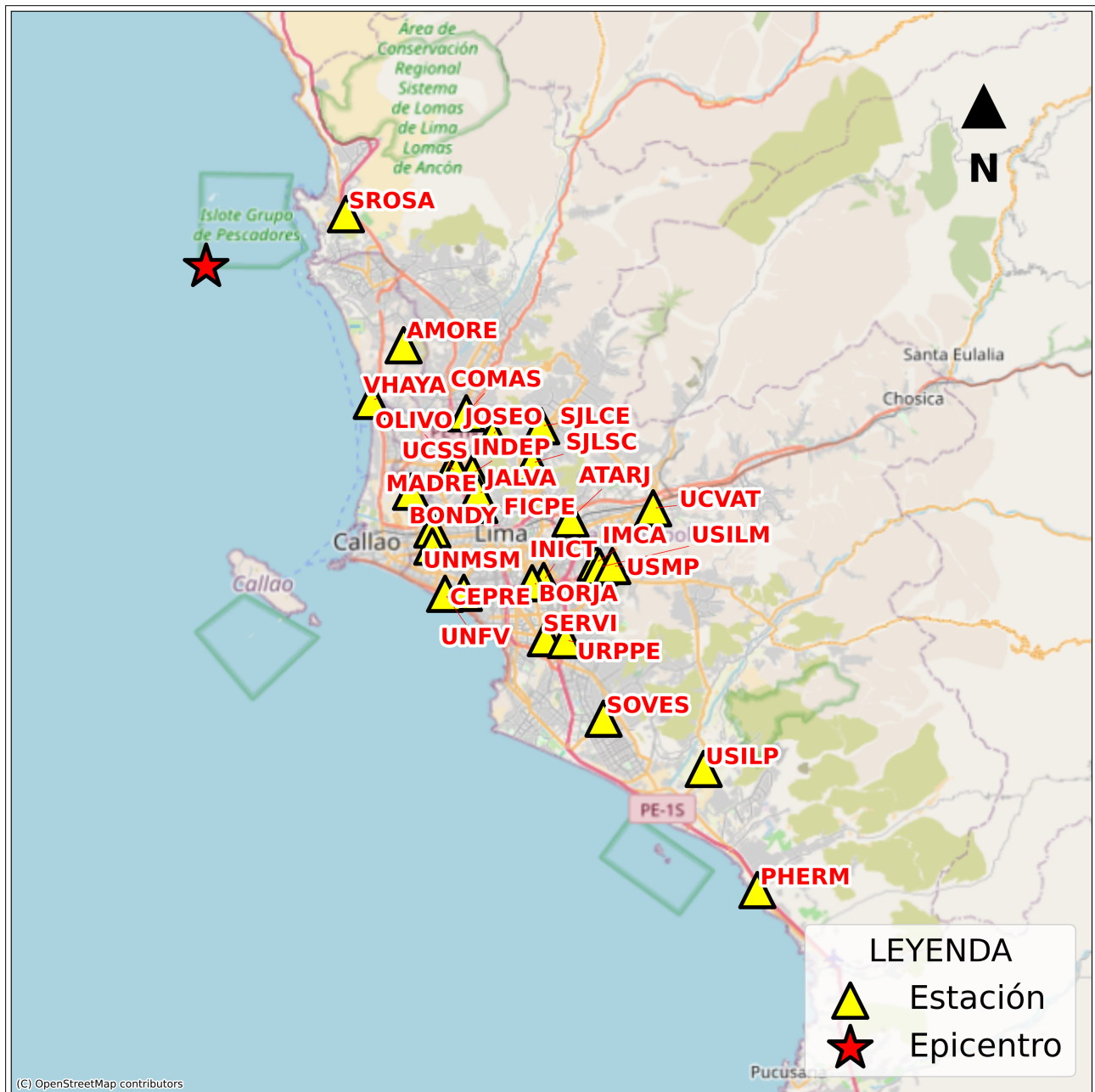


Figura 3: Mapa de ubicación de la(s) estación(es) acelerográfica(s) en Lima Metropolitana correspondiente(s) al Sismo de Ancón, Lima - Lima del 06 de julio de 2026 a las 09:36:23 (hora local)



UNIVERSIDAD NACIONAL DE INGENIERÍA
FACULTAD DE INGENIERÍA CIVIL
CENTRO PERUANO JAPONÉS DE INVESTIGACIONES
SÍSMICAS Y MITIGACIÓN DE DESASTRES



ANEXO

REGISTROS TIEMPO-HISTORIA
ESPECTROS DE FOURIER Y DE RESPUESTA

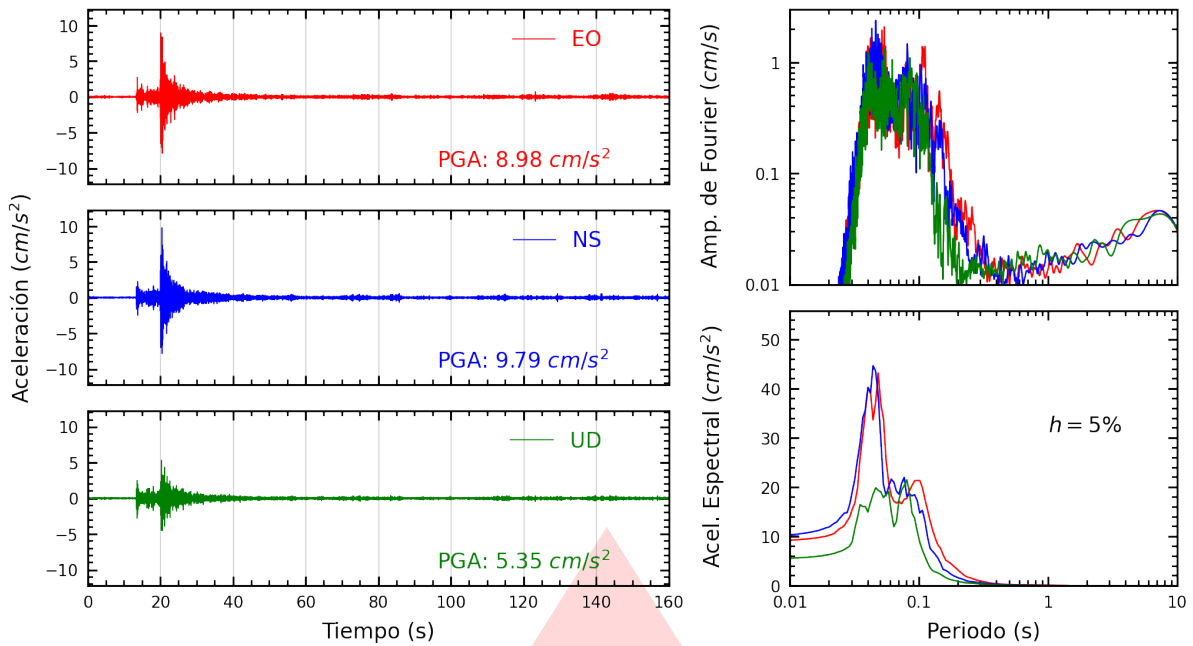


Figura A.1: Registros tiempo-historia, espectros de Fourier y de respuesta en las direcciones EO, NS y vertical de la estación SROSA. Sismo de Ancón, Lima - Lima del 2026-07-06, 09:36:23 (Hora local)

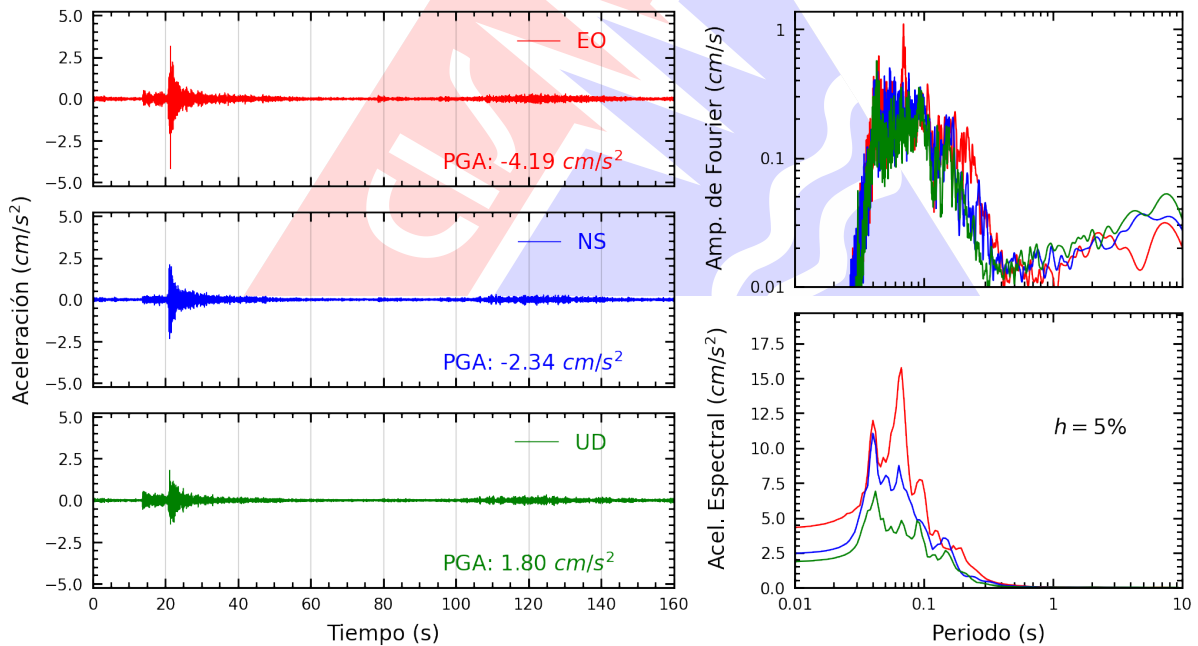


Figura A.2: Registros tiempo-historia, espectros de Fourier y de respuesta en las direcciones EO, NS y vertical de la estación INDEP. Sismo de Ancón, Lima - Lima del 2026-07-06, 09:36:23 (Hora local)

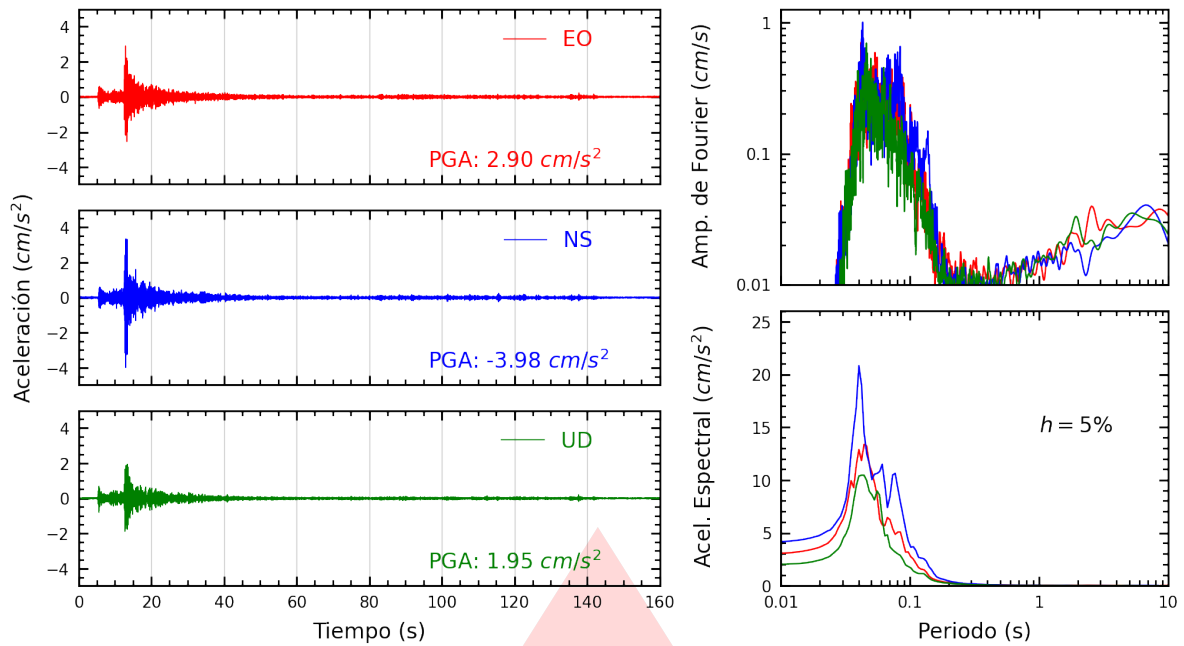


Figura A.3: Registros tiempo-historia, espectros de Fourier y de respuesta en las direcciones EO, NS y vertical de la estación JOSEO. Sismo de Ancón, Lima - Lima del 2026-07-06, 09:36:23 (Hora local)

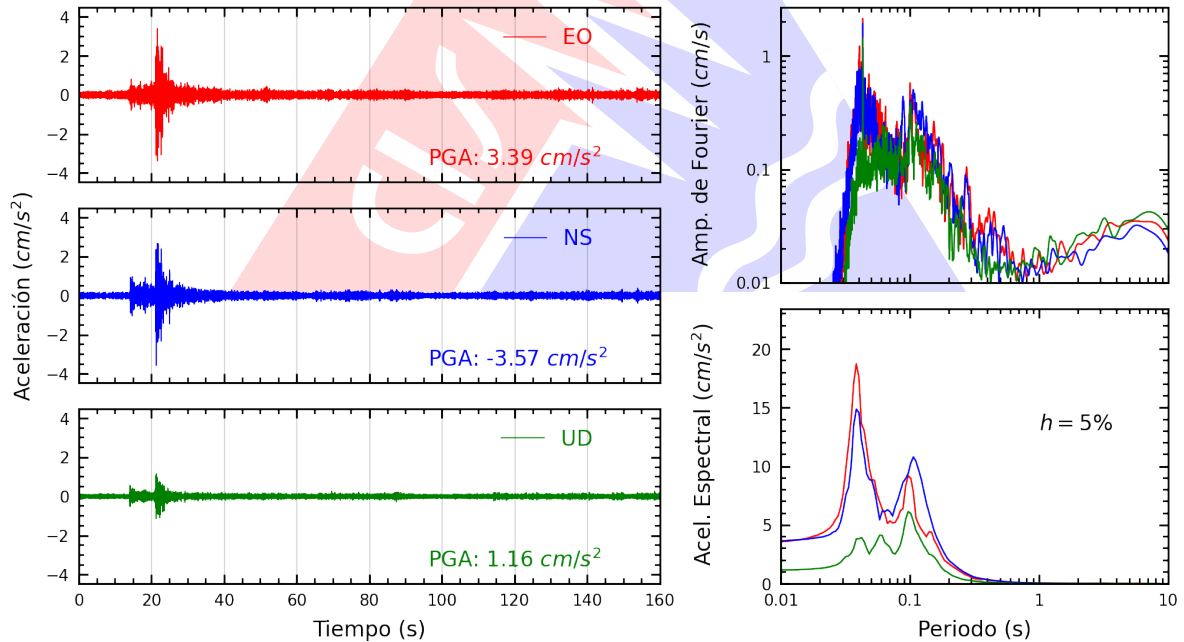


Figura A.4: Registros tiempo-historia, espectros de Fourier y de respuesta en las direcciones EO, NS y vertical de la estación OLIVO. Sismo de Ancón, Lima - Lima del 2026-07-06, 09:36:23 (Hora local)

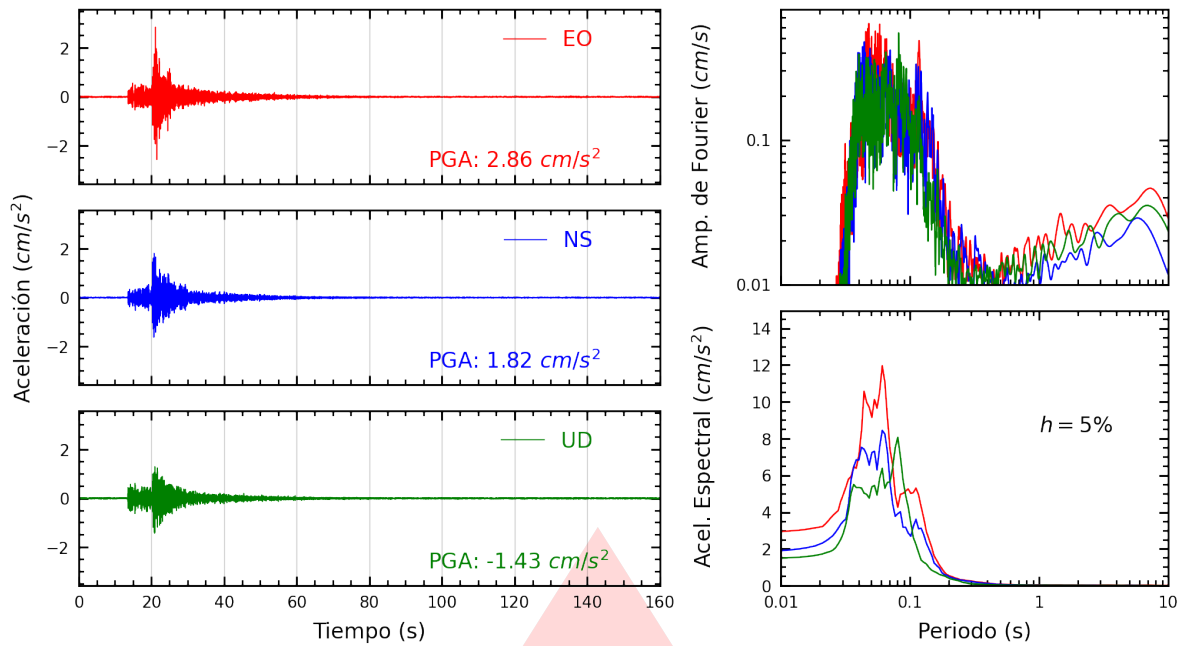


Figura A.5: Registros tiempo-historia, espectros de Fourier y de respuesta en las direcciones EO, NS y vertical de la estación AMORE. Sismo de Ancón, Lima - Lima del 2026-07-06, 09:36:23 (Hora local)

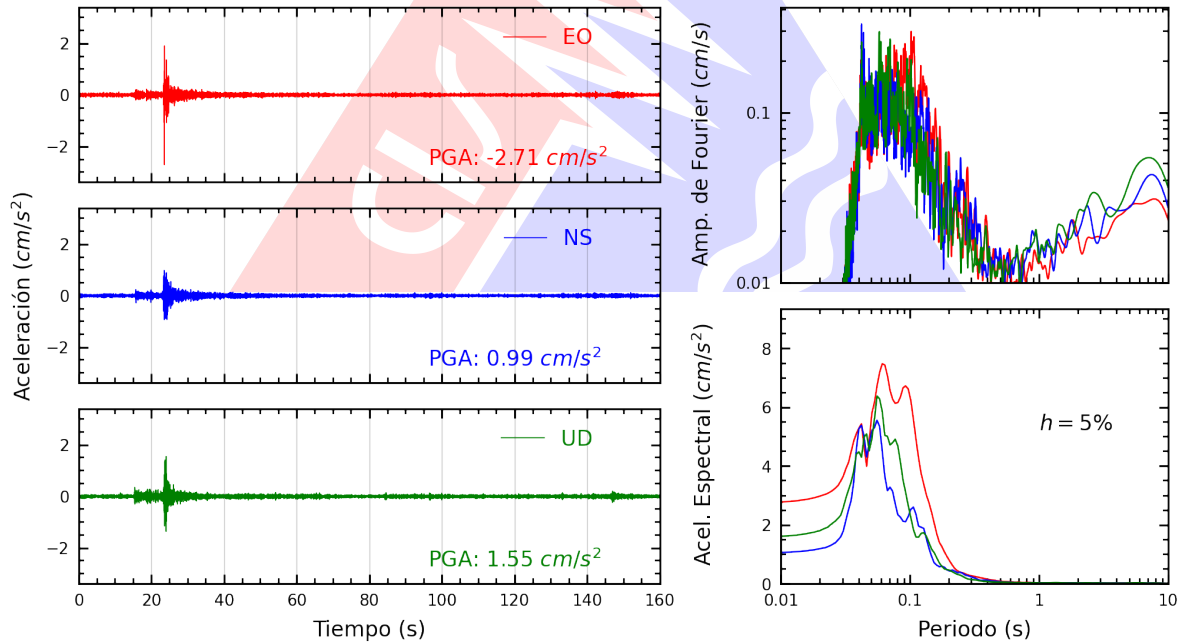


Figura A.6: Registros tiempo-historia, espectros de Fourier y de respuesta en las direcciones EO, NS y vertical de la estación URPE. Sismo de Ancón, Lima - Lima del 2026-07-06, 09:36:23 (Hora local)

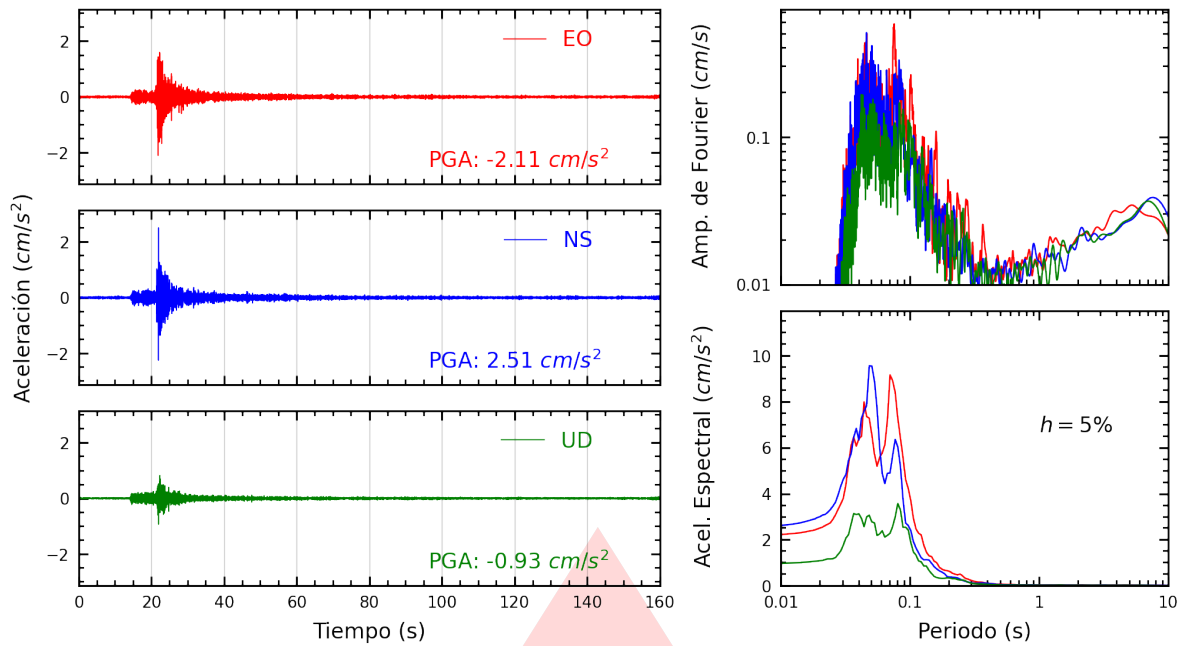


Figura A.7: Registros tiempo-historia, espectros de Fourier y de respuesta en las direcciones EO, NS y vertical de la estación FICPE. Sismo de Ancón, Lima - Lima del 2026-07-06, 09:36:23 (Hora local)

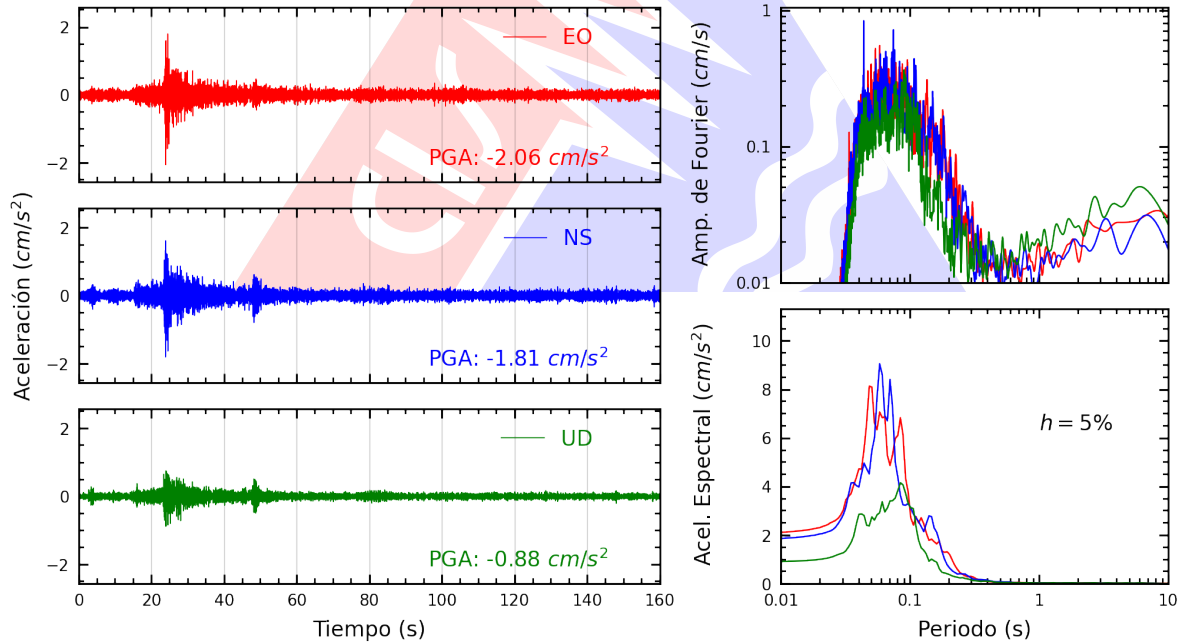


Figura A.8: Registros tiempo-historia, espectros de Fourier y de respuesta en las direcciones EO, NS y vertical de la estación USILM. Sismo de Ancón, Lima - Lima del 2026-07-06, 09:36:23 (Hora local)

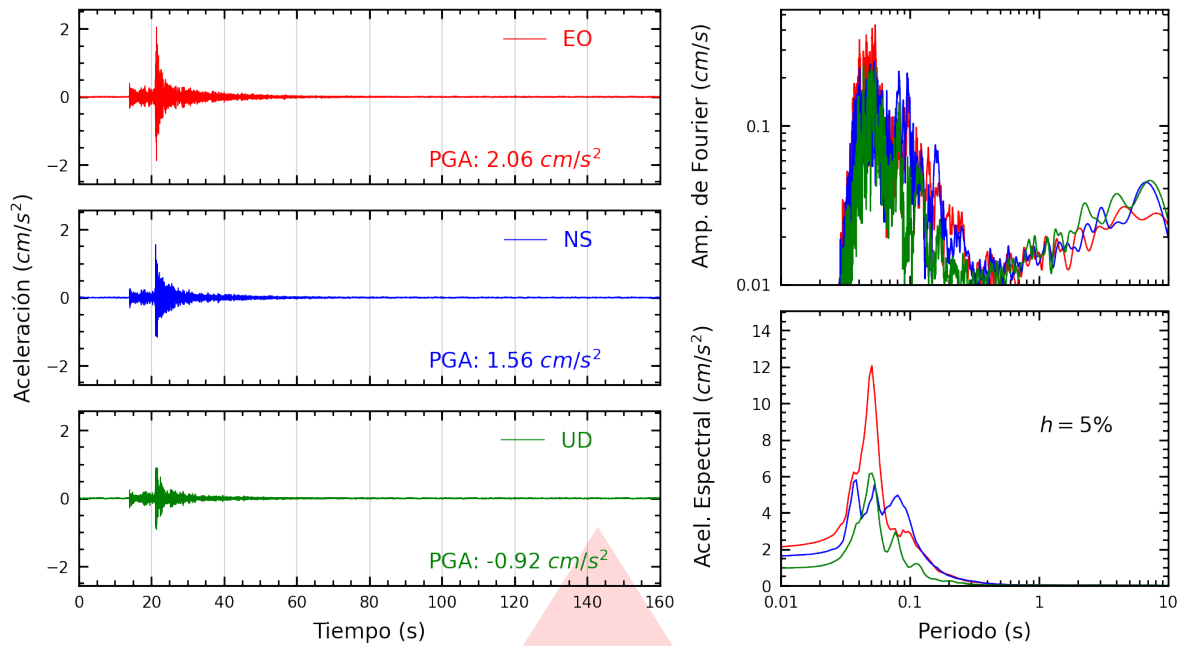


Figura A.9: Registros tiempo-historia, espectros de Fourier y de respuesta en las direcciones EO, NS y vertical de la estación UCSS. Sismo de Ancón, Lima - Lima del 2026-07-06, 09:36:23 (Hora local)

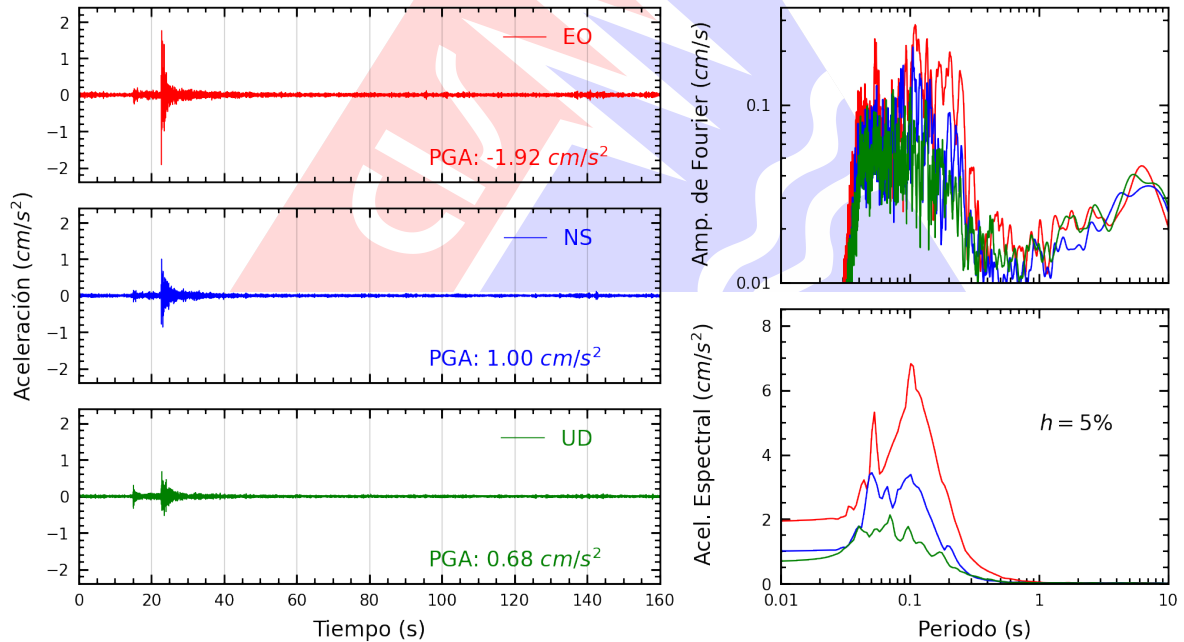


Figura A.10: Registros tiempo-historia, espectros de Fourier y de respuesta en las direcciones EO, NS y vertical de la estación INICT. Sismo de Ancón, Lima - Lima del 2026-07-06, 09:36:23 (Hora local)

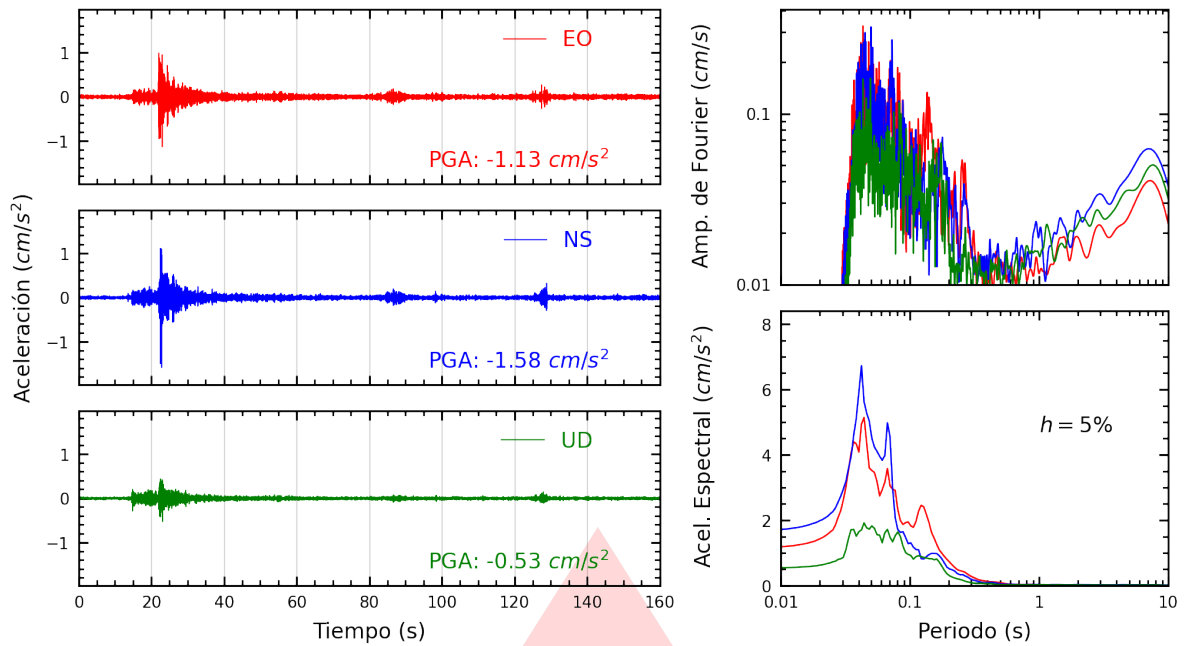


Figura A.11: Registros tiempo-historia, espectros de Fourier y de respuesta en las direcciones EO, NS y vertical de la estación CEPRE. Sismo de Ancón, Lima - Lima del 2026-07-06, 09:36:23 (Hora local)

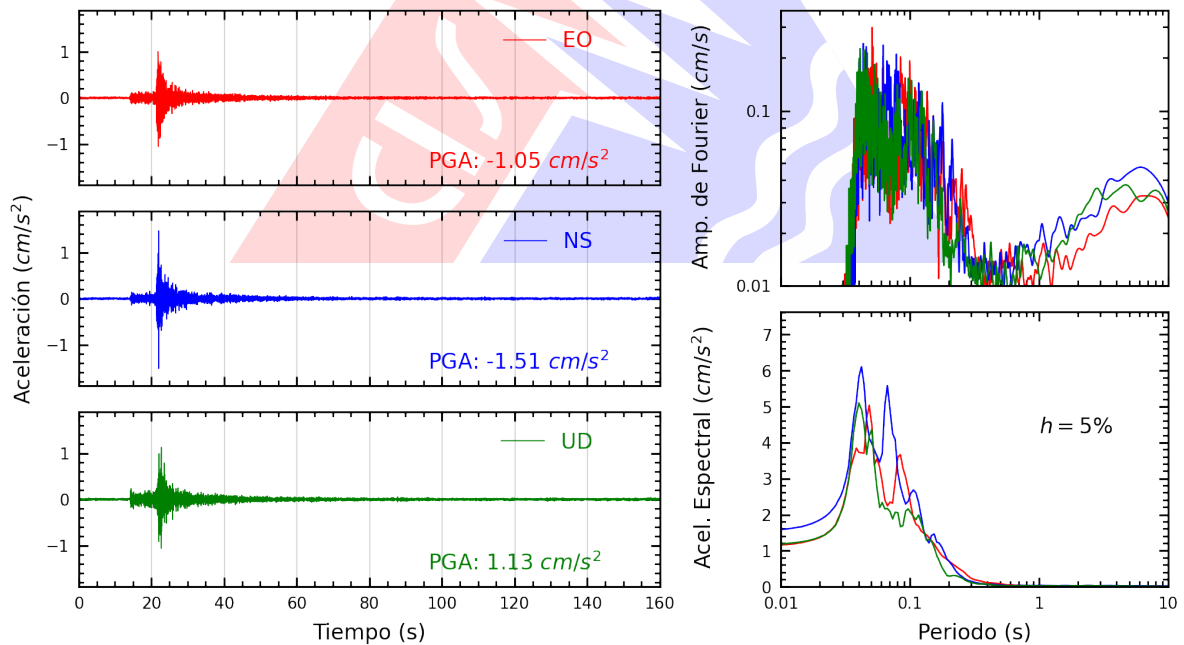


Figura A.12: Registros tiempo-historia, espectros de Fourier y de respuesta en las direcciones EO, NS y vertical de la estación JALVA. Sismo de Ancón, Lima - Lima del 2026-07-06, 09:36:23 (Hora local)

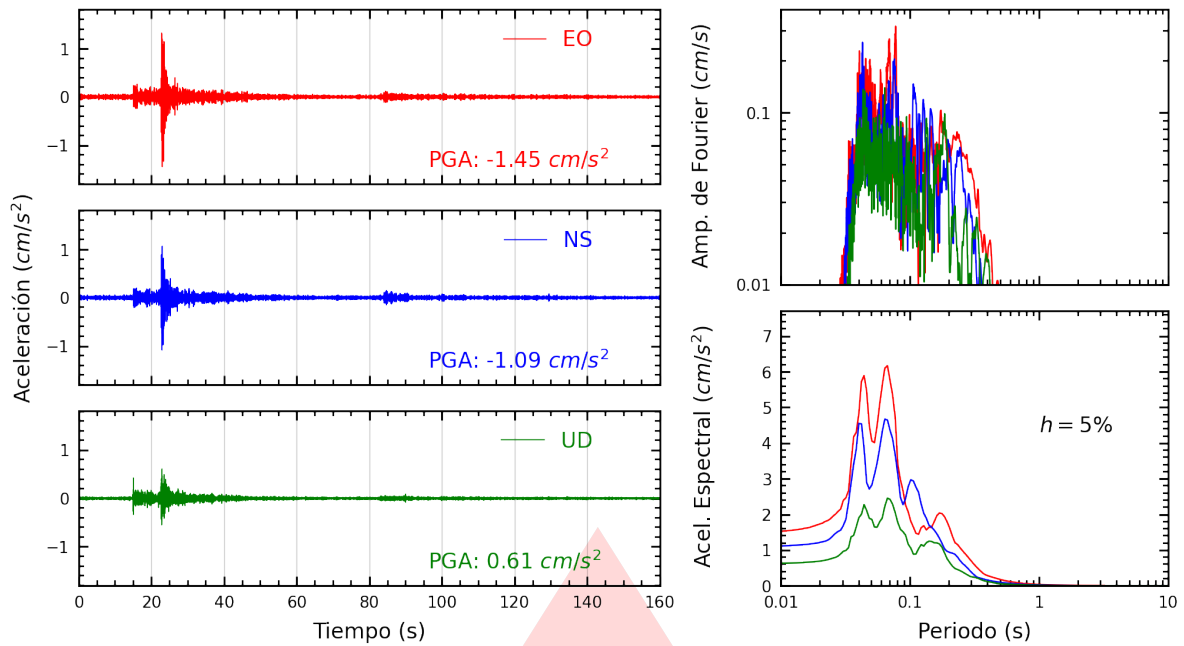


Figura A.13: Registros tiempo-historia, espectros de Fourier y de respuesta en las direcciones EO, NS y vertical de la estación BORJA. Sismo de Ancón, Lima - Lima del 2026-07-06, 09:36:23 (Hora local)

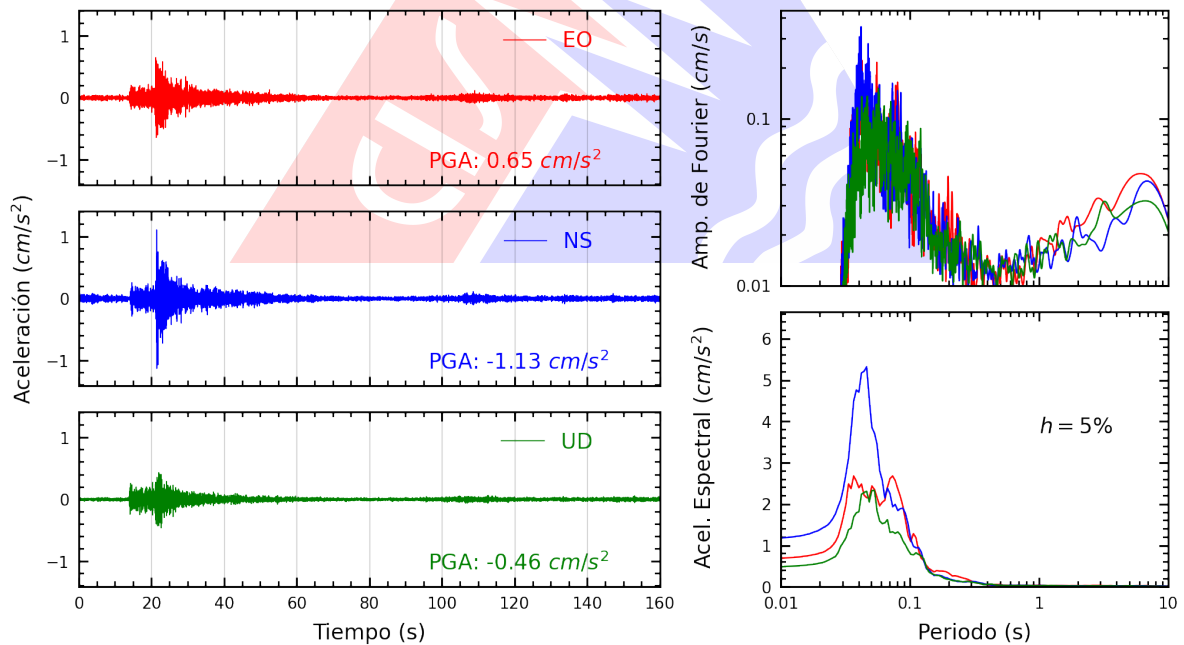


Figura A.14: Registros tiempo-historia, espectros de Fourier y de respuesta en las direcciones EO, NS y vertical de la estación COMAS. Sismo de Ancón, Lima - Lima del 2026-07-06, 09:36:23 (Hora local)

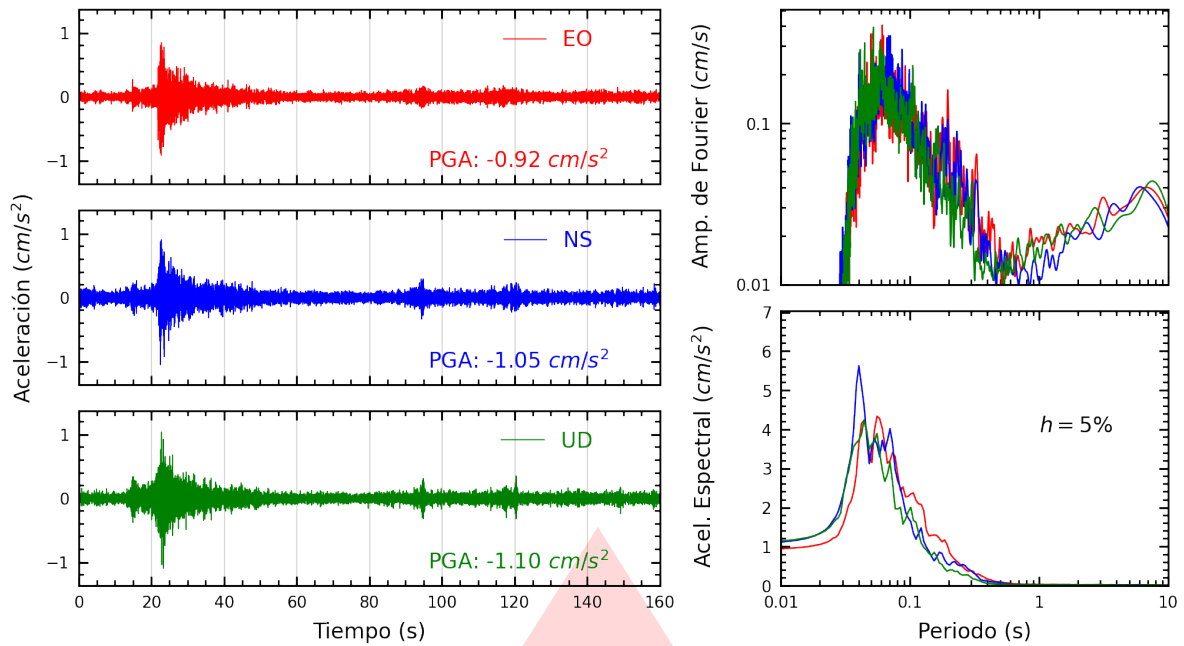


Figura A.15: Registros tiempo-historia, espectros de Fourier y de respuesta en las direcciones EO, NS y vertical de la estación SJLSC. Sismo de Ancón, Lima - Lima del 2026-07-06, 09:36:23 (Hora local)

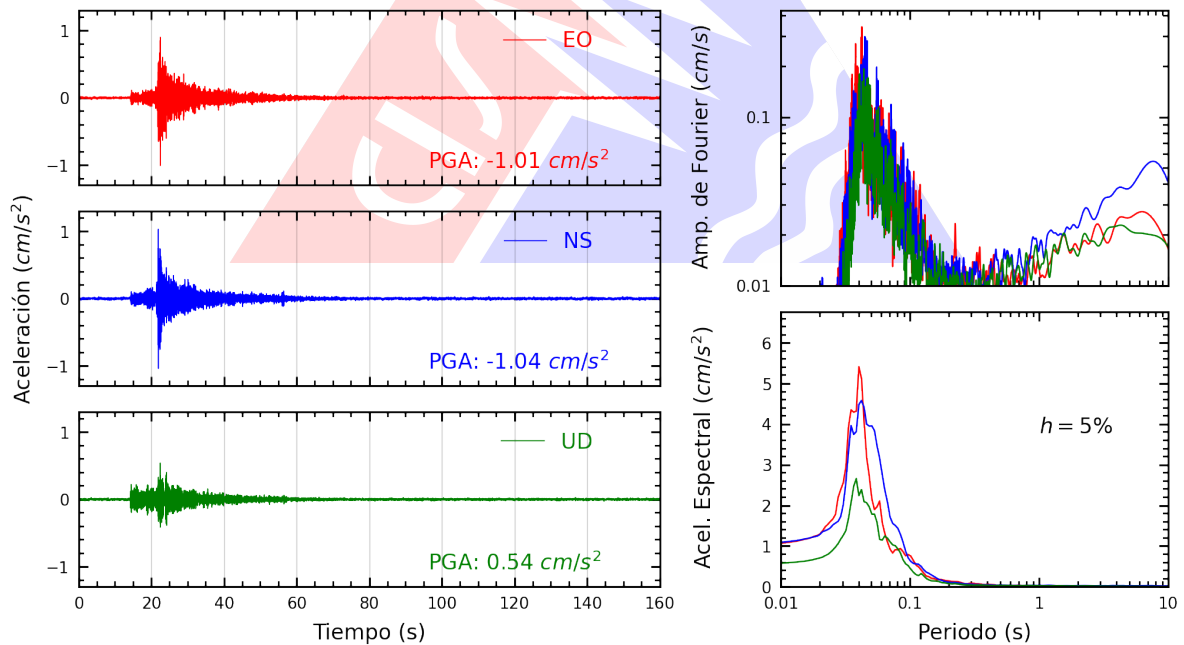


Figura A.16: Registros tiempo-historia, espectros de Fourier y de respuesta en las direcciones EO, NS y vertical de la estación SJLCE. Sismo de Ancón, Lima - Lima del 2026-07-06, 09:36:23 (Hora local)

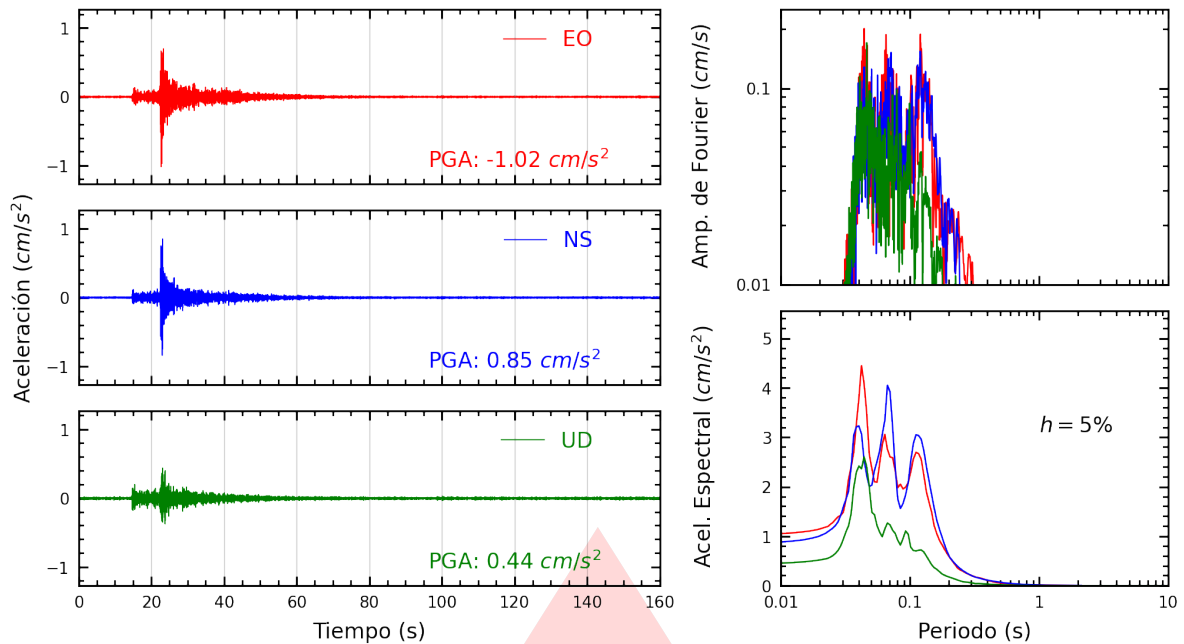


Figura A.17: Registros tiempo-historia, espectros de Fourier y de respuesta en las direcciones EO, NS y vertical de la estación ATARJ. Sismo de Ancón, Lima - Lima del 2026-07-06, 09:36:23 (Hora local)

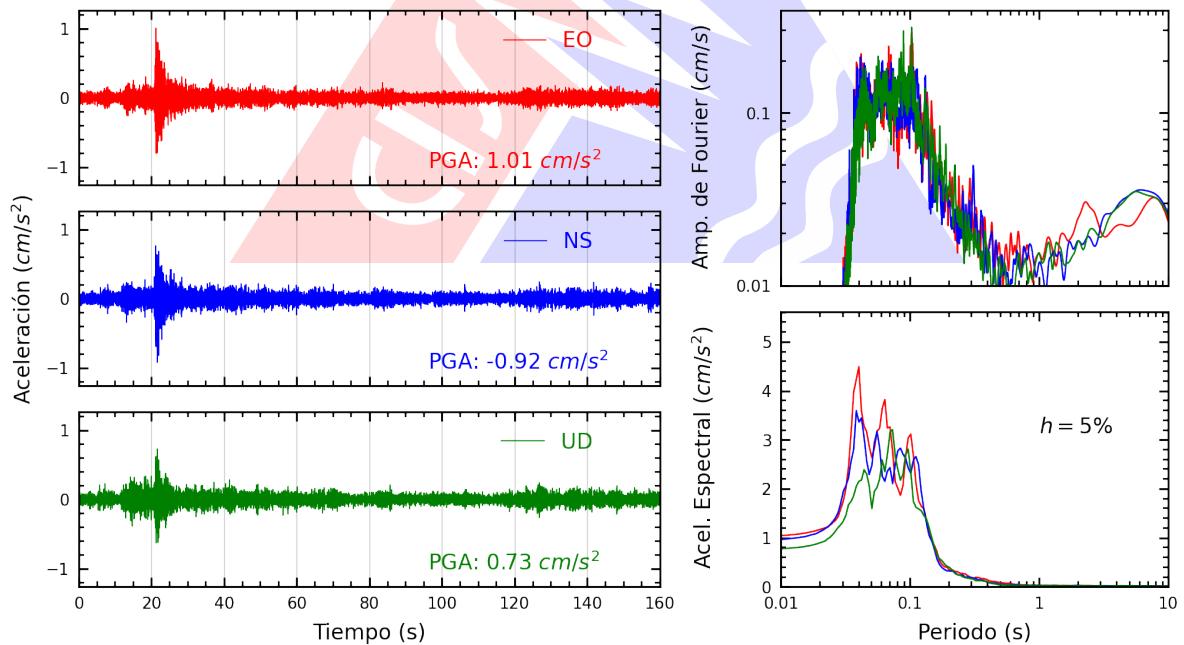


Figura A.18: Registros tiempo-historia, espectros de Fourier y de respuesta en las direcciones EO, NS y vertical de la estación MADRE. Sismo de Ancón, Lima - Lima del 2026-07-06, 09:36:23 (Hora local)

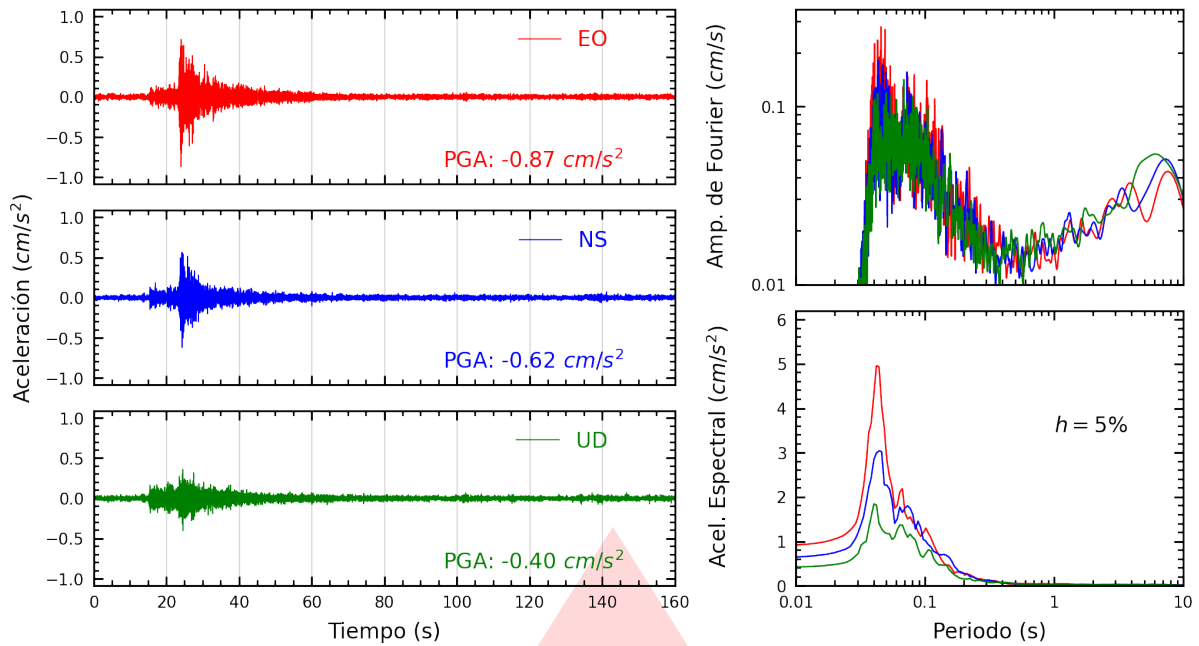


Figura A.19: Registros tiempo-historia, espectros de Fourier y de respuesta en las direcciones EO, NS y vertical de la estación UCVAT. Sismo de Ancón, Lima - Lima del 2026-07-06, 09:36:23 (Hora local)

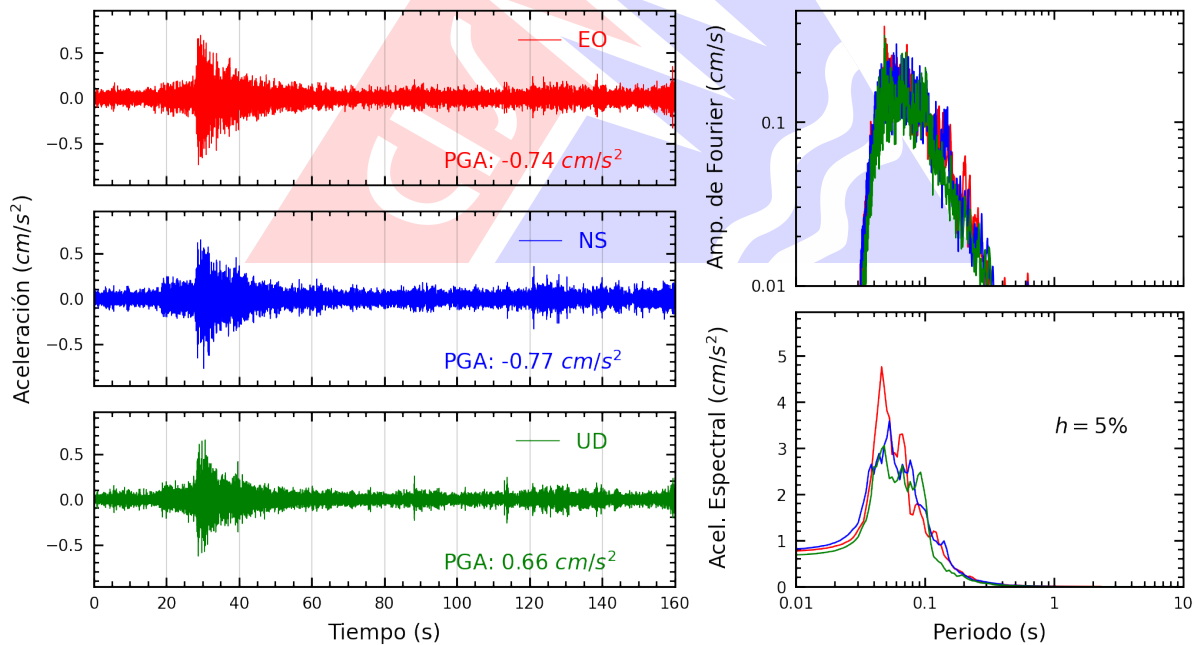


Figura A.20: Registros tiempo-historia, espectros de Fourier y de respuesta en las direcciones EO, NS y vertical de la estación PHERM. Sismo de Ancón, Lima - Lima del 2026-07-06, 09:36:23 (Hora local)

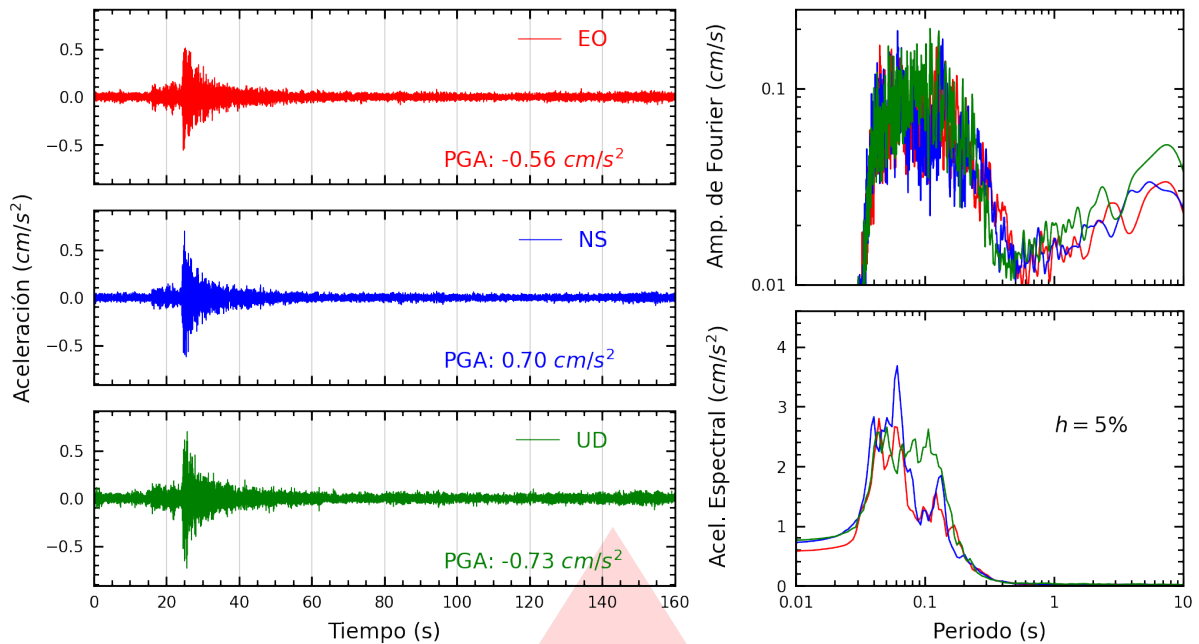


Figura A.21: Registros tiempo-historia, espectros de Fourier y de respuesta en las direcciones EO, NS y vertical de la estación SOVES. Sismo de Ancón, Lima - Lima del 2026-07-06, 09:36:23 (Hora local)

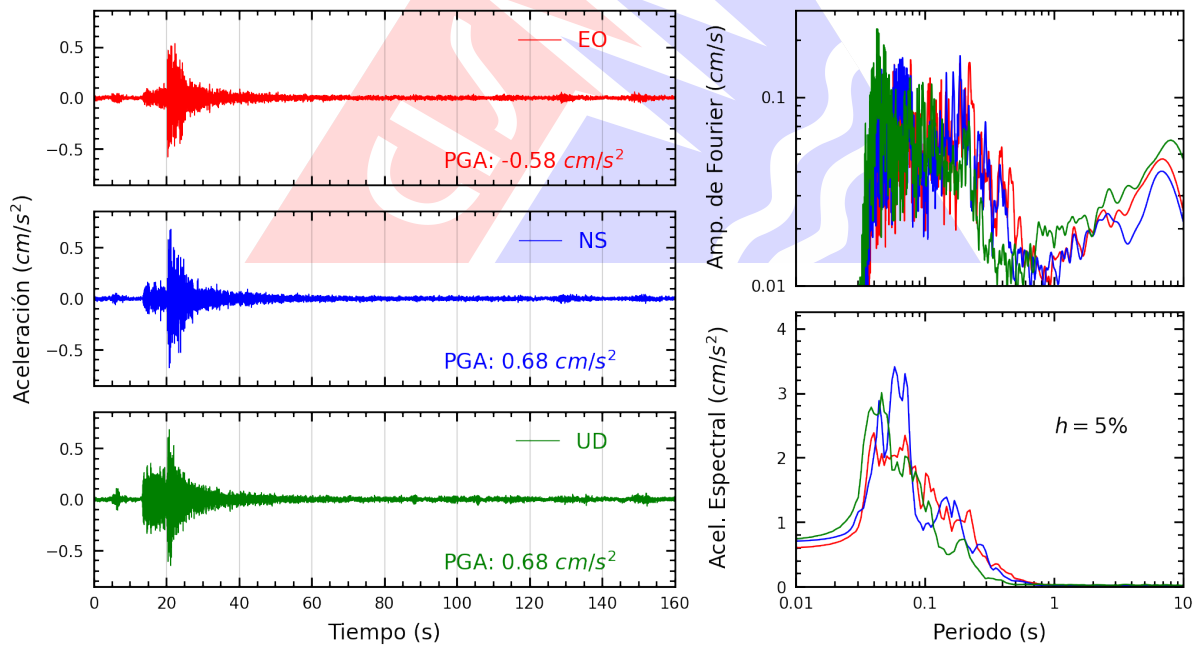


Figura A.22: Registros tiempo-historia, espectros de Fourier y de respuesta en las direcciones EO, NS y vertical de la estación VHAYA. Sismo de Ancón, Lima - Lima del 2026-07-06, 09:36:23 (Hora local)

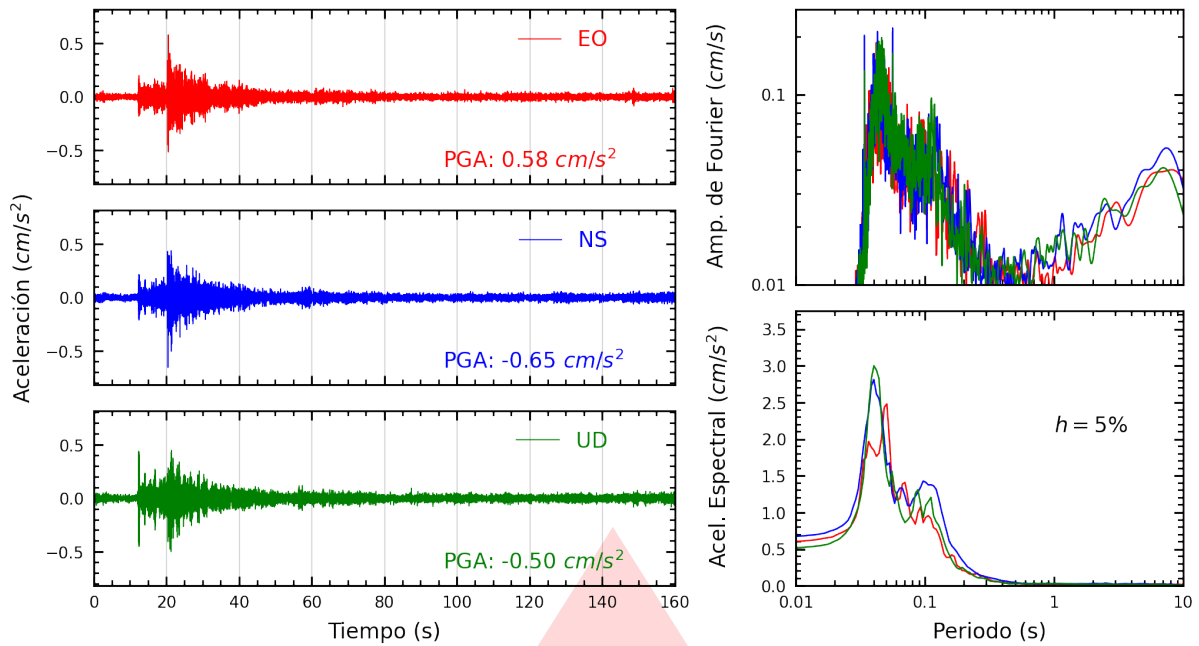


Figura A.23: Registros tiempo-historia, espectros de Fourier y de respuesta en las direcciones EO, NS y vertical de la estación USMP. Sismo de Ancón, Lima - Lima del 2026-07-06, 09:36:23 (Hora local)

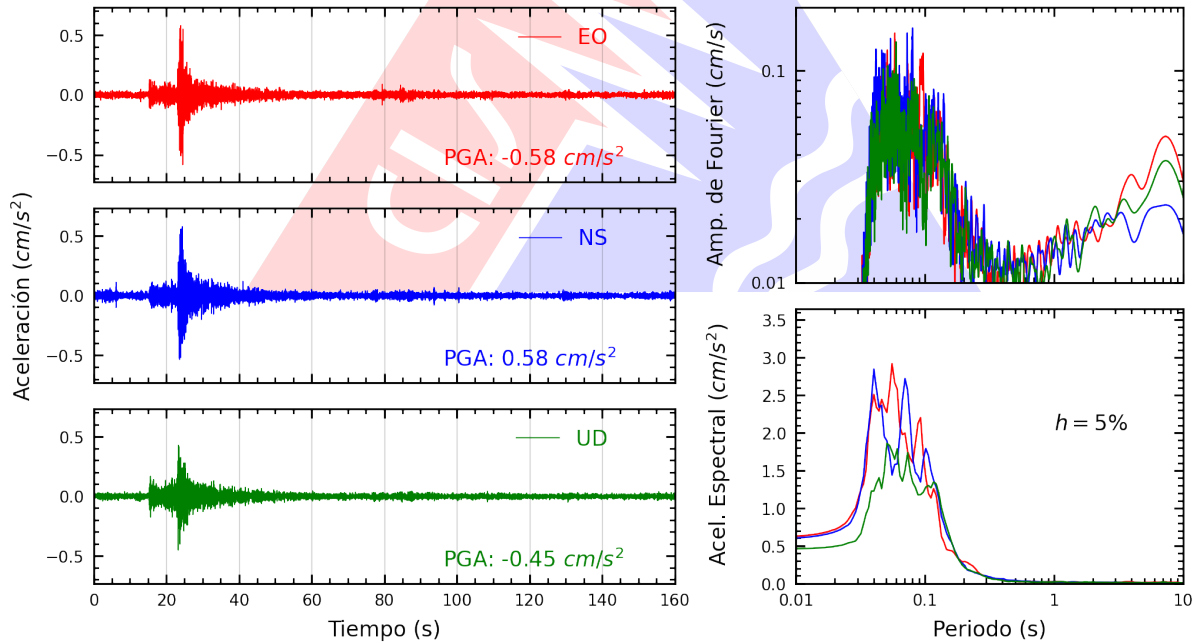


Figura A.24: Registros tiempo-historia, espectros de Fourier y de respuesta en las direcciones EO, NS y vertical de la estación SERVI. Sismo de Ancón, Lima - Lima del 2026-07-06, 09:36:23 (Hora local)

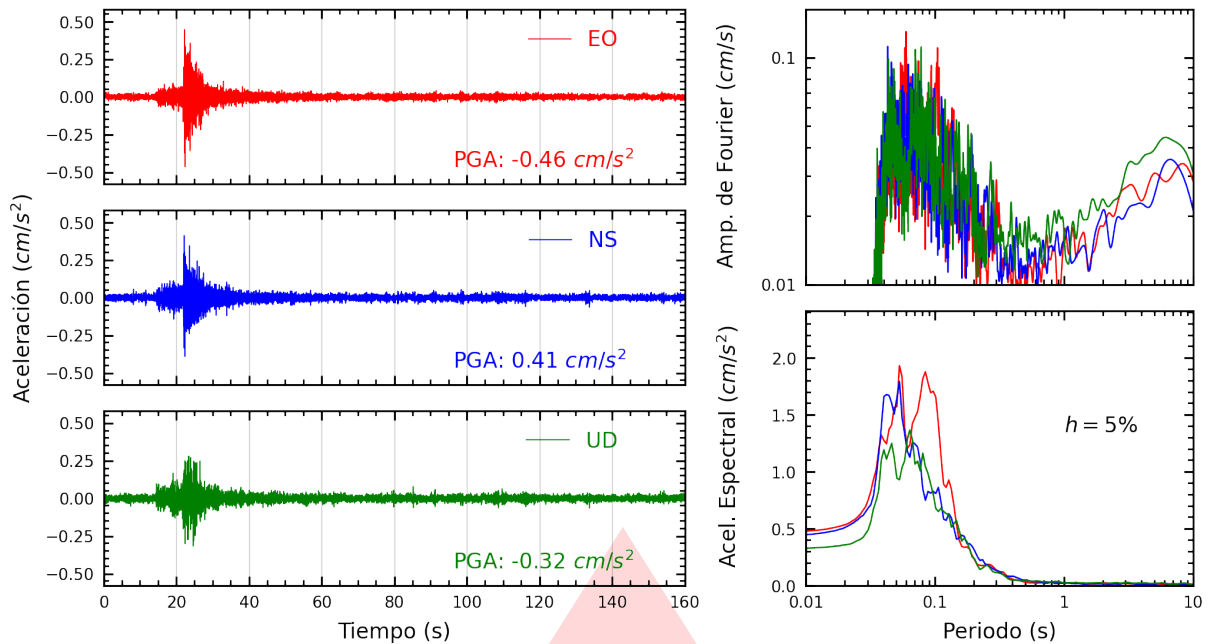


Figura A.25: Registros tiempo-historia, espectros de Fourier y de respuesta en las direcciones EO, NS y vertical de la estación UNFV. Sismo de Ancón, Lima - Lima del 2026-07-06, 09:36:23 (Hora local)

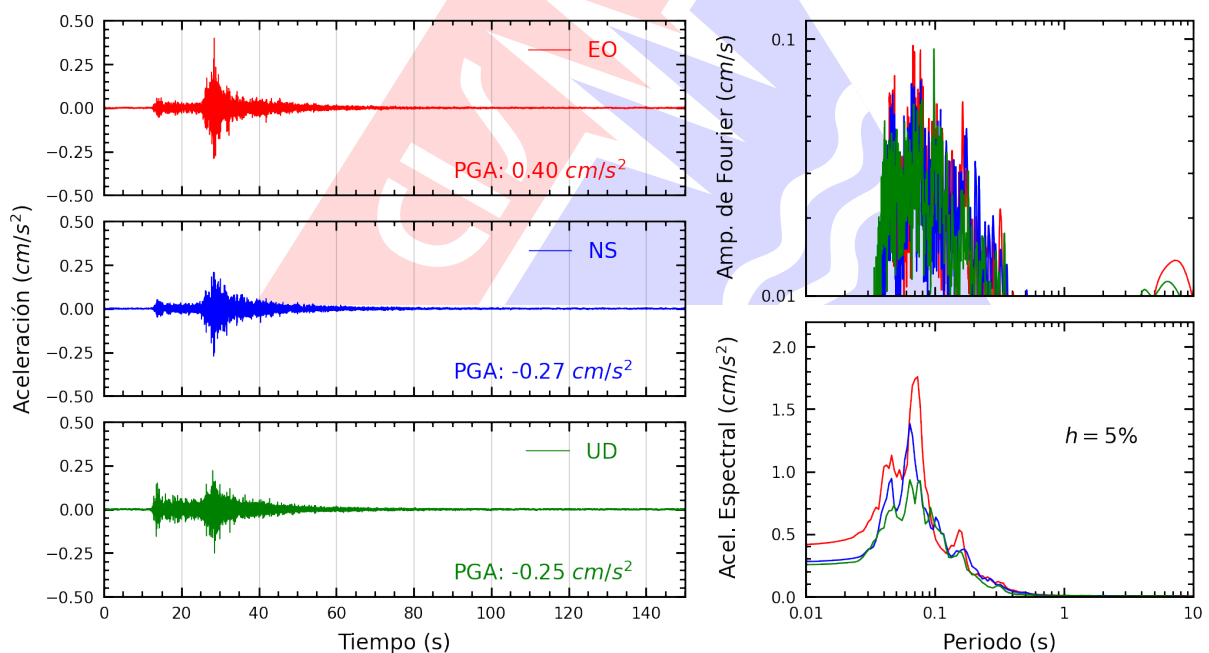


Figura A.26: Registros tiempo-historia, espectros de Fourier y de respuesta en las direcciones EO, NS y vertical de la estación CARAL. Sismo de Ancón, Lima - Lima del 2026-07-06, 09:36:23 (Hora local)

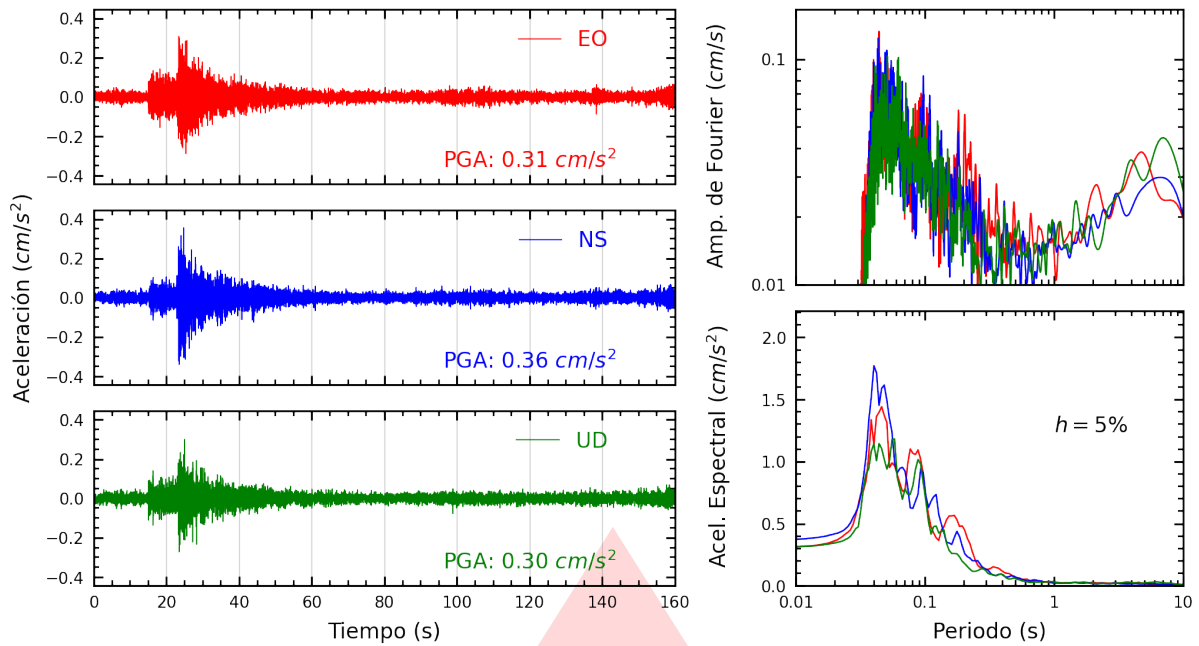


Figura A.27: Registros tiempo-historia, espectros de Fourier y de respuesta en las direcciones EO, NS y vertical de la estación IMCA. Sismo de Ancón, Lima - Lima del 2026-07-06, 09:36:23 (Hora local)

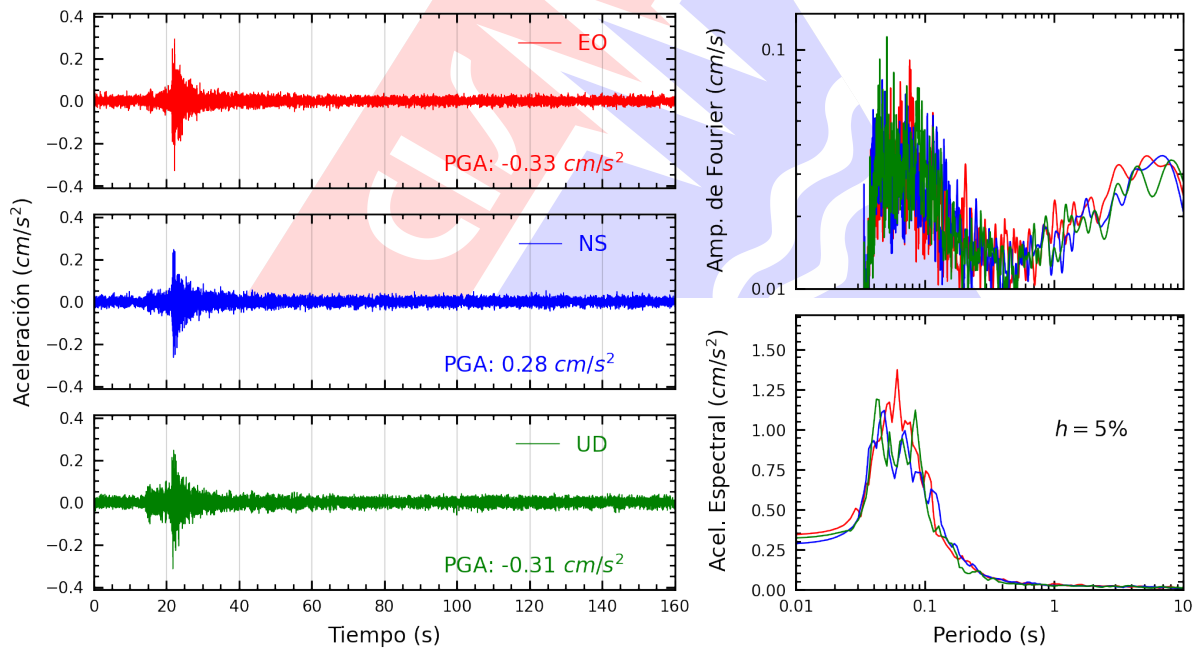


Figura A.28: Registros tiempo-historia, espectros de Fourier y de respuesta en las direcciones EO, NS y vertical de la estación BONDY. Sismo de Ancón, Lima - Lima del 2026-07-06, 09:36:23 (Hora local)

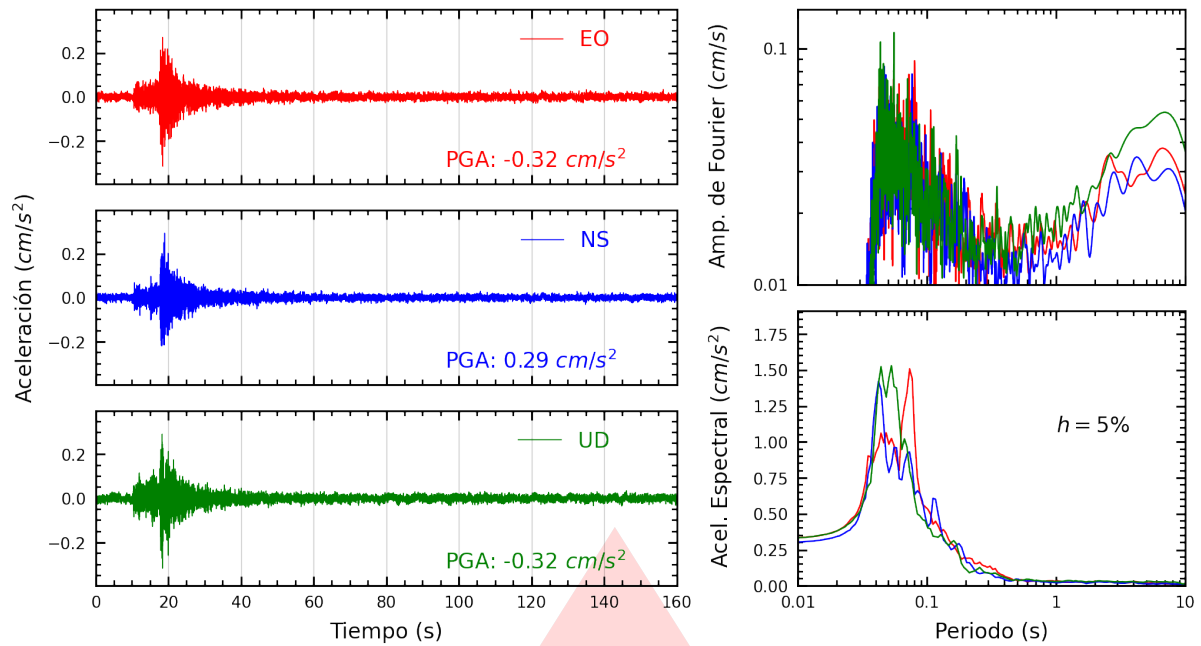


Figura A.29: Registros tiempo-historia, espectros de Fourier y de respuesta en las direcciones EO, NS y vertical de la estación UNMSM. Sismo de Ancón, Lima - Lima del 2026-07-06, 09:36:23 (Hora local)

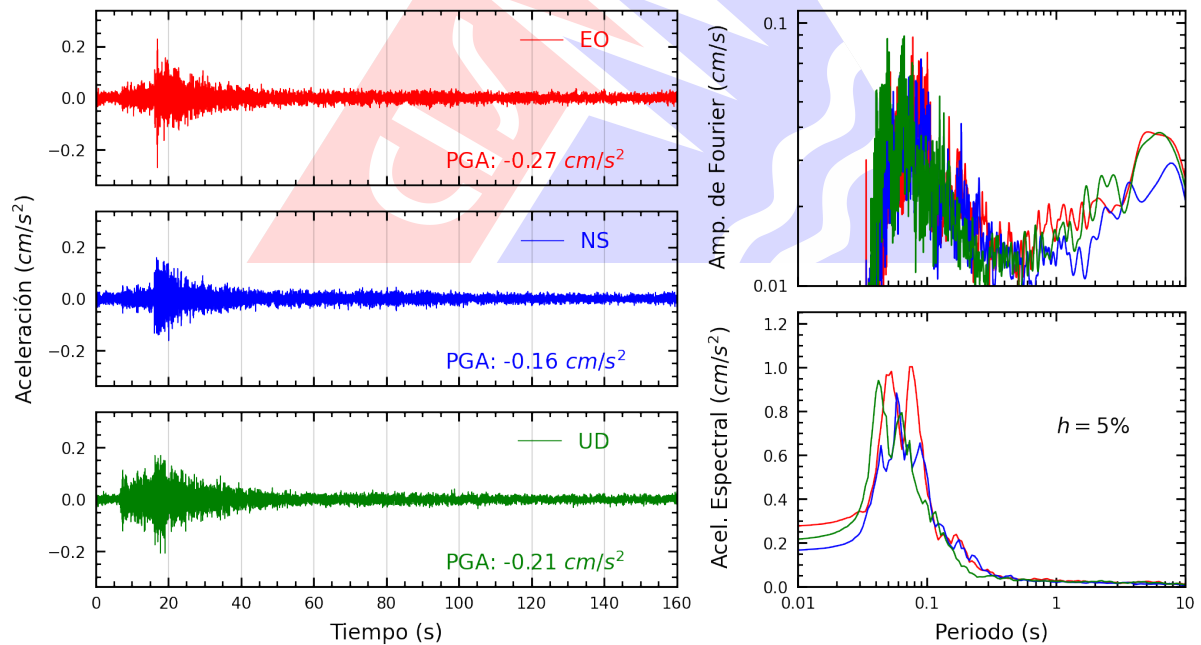


Figura A.30: Registros tiempo-historia, espectros de Fourier y de respuesta en las direcciones EO, NS y vertical de la estación USILP. Sismo de Ancón, Lima - Lima del 2026-07-06, 09:36:23 (Hora local)

Índice de figuras

1.	Ubicación del epicentro y estación(es) acelerográfica(s)	1
2.	Mapa de ubicación de la(s) estación(es) acelerográfica(s) a nivel nacional correspondiente(s) al Sismo de Ancón, Lima - Lima del 06 de julio de 2026 a las 09:36:23 (hora local)	5
3.	Mapa de ubicación de la(s) estación(es) acelerográfica(s) en Lima Metropolitana correspondiente(s) al Sismo de Ancón, Lima - Lima del 06 de julio de 2026 a las 09:36:23 (hora local)	6
A.1.	Registros tiempo-historia, espectros de Fourier y de respuesta en las direcciones EO, NS y vertical de la estación SROSA. Sismo de Ancón, Lima - Lima del 2026-07-06, 09:36:23 (Hora local)	8
A.2.	Registros tiempo-historia, espectros de Fourier y de respuesta en las direcciones EO, NS y vertical de la estación INDEP. Sismo de Ancón, Lima - Lima del 2026-07-06, 09:36:23 (Hora local)	8
A.3.	Registros tiempo-historia, espectros de Fourier y de respuesta en las direcciones EO, NS y vertical de la estación JOSEO. Sismo de Ancón, Lima - Lima del 2026-07-06, 09:36:23 (Hora local)	9
A.4.	Registros tiempo-historia, espectros de Fourier y de respuesta en las direcciones EO, NS y vertical de la estación OLIVO. Sismo de Ancón, Lima - Lima del 2026-07-06, 09:36:23 (Hora local)	9
A.5.	Registros tiempo-historia, espectros de Fourier y de respuesta en las direcciones EO, NS y vertical de la estación AMORE. Sismo de Ancón, Lima - Lima del 2026-07-06, 09:36:23 (Hora local)	10
A.6.	Registros tiempo-historia, espectros de Fourier y de respuesta en las direcciones EO, NS y vertical de la estación URPPE. Sismo de Ancón, Lima - Lima del 2026-07-06, 09:36:23 (Hora local)	10
A.7.	Registros tiempo-historia, espectros de Fourier y de respuesta en las direcciones EO, NS y vertical de la estación FICPE. Sismo de Ancón, Lima - Lima del 2026-07-06, 09:36:23 (Hora local)	11
A.8.	Registros tiempo-historia, espectros de Fourier y de respuesta en las direcciones EO, NS y vertical de la estación USILM. Sismo de Ancón, Lima - Lima del 2026-07-06, 09:36:23 (Hora local)	11
A.9.	Registros tiempo-historia, espectros de Fourier y de respuesta en las direcciones EO, NS y vertical de la estación UCSS. Sismo de Ancón, Lima - Lima del 2026-07-06, 09:36:23 (Hora local)	12
A.10.	Registros tiempo-historia, espectros de Fourier y de respuesta en las direcciones EO, NS y vertical de la estación INICT. Sismo de Ancón, Lima - Lima del 2026-07-06, 09:36:23 (Hora local)	12



A.11.Registros tiempo-historia, espectros de Fourier y de respuesta en las direcciones EO, NS y vertical de la estación CEPRE. Sismo de Ancón, Lima - Lima del 2026-07-06, 09:36:23 (Hora local)	13
A.12.Registros tiempo-historia, espectros de Fourier y de respuesta en las direcciones EO, NS y vertical de la estación JALVA. Sismo de Ancón, Lima - Lima del 2026-07-06, 09:36:23 (Hora local)	13
A.13.Registros tiempo-historia, espectros de Fourier y de respuesta en las direcciones EO, NS y vertical de la estación BORJA. Sismo de Ancón, Lima - Lima del 2026-07-06, 09:36:23 (Hora local)	14
A.14.Registros tiempo-historia, espectros de Fourier y de respuesta en las direcciones EO, NS y vertical de la estación COMAS. Sismo de Ancón, Lima - Lima del 2026-07-06, 09:36:23 (Hora local)	14
A.15.Registros tiempo-historia, espectros de Fourier y de respuesta en las direcciones EO, NS y vertical de la estación SJLSC. Sismo de Ancón, Lima - Lima del 2026-07-06, 09:36:23 (Hora local)	15
A.16.Registros tiempo-historia, espectros de Fourier y de respuesta en las direcciones EO, NS y vertical de la estación SJLCE. Sismo de Ancón, Lima - Lima del 2026-07-06, 09:36:23 (Hora local)	15
A.17.Registros tiempo-historia, espectros de Fourier y de respuesta en las direcciones EO, NS y vertical de la estación ATARJ. Sismo de Ancón, Lima - Lima del 2026-07-06, 09:36:23 (Hora local)	16
A.18.Registros tiempo-historia, espectros de Fourier y de respuesta en las direcciones EO, NS y vertical de la estación MADRE. Sismo de Ancón, Lima - Lima del 2026-07-06, 09:36:23 (Hora local)	16
A.19.Registros tiempo-historia, espectros de Fourier y de respuesta en las direcciones EO, NS y vertical de la estación UCVAT. Sismo de Ancón, Lima - Lima del 2026-07-06, 09:36:23 (Hora local)	17
A.20.Registros tiempo-historia, espectros de Fourier y de respuesta en las direcciones EO, NS y vertical de la estación PHERM. Sismo de Ancón, Lima - Lima del 2026-07-06, 09:36:23 (Hora local)	17
A.21.Registros tiempo-historia, espectros de Fourier y de respuesta en las direcciones EO, NS y vertical de la estación SOVES. Sismo de Ancón, Lima - Lima del 2026-07-06, 09:36:23 (Hora local)	18
A.22.Registros tiempo-historia, espectros de Fourier y de respuesta en las direcciones EO, NS y vertical de la estación VHAYA. Sismo de Ancón, Lima - Lima del 2026-07-06, 09:36:23 (Hora local)	18
A.23.Registros tiempo-historia, espectros de Fourier y de respuesta en las direcciones EO, NS y vertical de la estación USMP. Sismo de Ancón, Lima - Lima del 2026-07-06, 09:36:23 (Hora local)	19
A.24.Registros tiempo-historia, espectros de Fourier y de respuesta en las direcciones EO, NS y vertical de la estación SERVI. Sismo de Ancón, Lima - Lima del 2026-07-06, 09:36:23 (Hora local)	19
A.25.Registros tiempo-historia, espectros de Fourier y de respuesta en las direcciones EO, NS y vertical de la estación UNFV. Sismo de Ancón, Lima - Lima del 2026-07-06, 09:36:23 (Hora local)	20



A.26.Registros tiempo-historia, espectros de Fourier y de respuesta en las direcciones EO, NS y vertical de la estación CARAL. Sismo de Ancón, Lima - Lima del 2026-07-06, 09:36:23 (Hora local)	20
A.27.Registros tiempo-historia, espectros de Fourier y de respuesta en las direcciones EO, NS y vertical de la estación IMCA. Sismo de Ancón, Lima - Lima del 2026-07-06, 09:36:23 (Hora local)	21
A.28.Registros tiempo-historia, espectros de Fourier y de respuesta en las direcciones EO, NS y vertical de la estación BONDY. Sismo de Ancón, Lima - Lima del 2026-07-06, 09:36:23 (Hora local)	21
A.29.Registros tiempo-historia, espectros de Fourier y de respuesta en las direcciones EO, NS y vertical de la estación UNMSM. Sismo de Ancón, Lima - Lima del 2026-07-06, 09:36:23 (Hora local)	22
A.30.Registros tiempo-historia, espectros de Fourier y de respuesta en las direcciones EO, NS y vertical de la estación USILP. Sismo de Ancón, Lima - Lima del 2026-07-06, 09:36:23 (Hora local)	22

Índice de tablas

- 1. Datos sísmicos (Fuente: IGP) 1
- 2. Aceleraciones máximas registradas en la(s) estación(es) acelerográfica(s) correspondiente(s) al sismo de Ancón, Lima - Lima del 06 de julio de 2026 a las 09:36:23 (hora local) 2