

**CENTRO DE OBSERVACIÓN PARA LA INGENIERÍA SÍSMICA (CEOIS)  
RED NACIONAL DE ACELERÓGRAFOS DEL CISMID-FIC-UNI (REDACIS)**

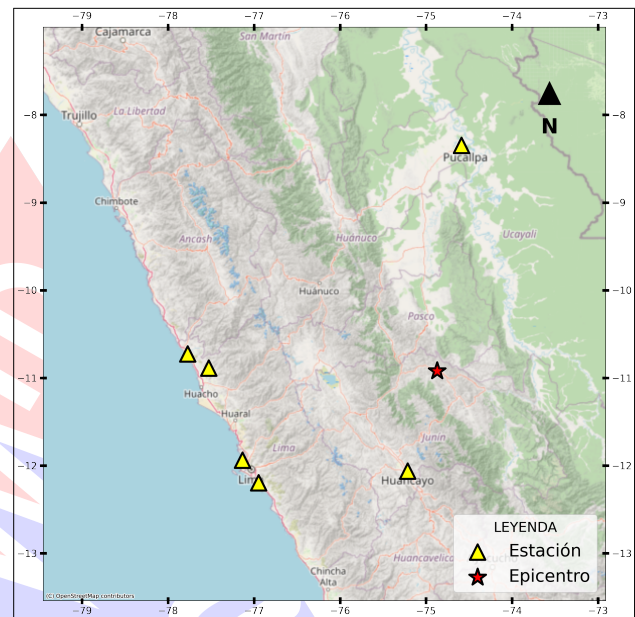
**INFORME**

**Acelerogramas del Sismo de Satipo, Satipo - Junín del 08 de julio de 2026**

El 08 de julio de 2026 a las 00:00:29 (hora local), ocurrió un sismo con epicentro a 45 km al NO de Satipo, Satipo - Junín (Fuente: IGP). Las características sísmicas del evento se resumen en la **Tabla 1** y la ubicación del epicentro, así como de la(s) estación(es) acelerográfica(s), se muestra en la **Figura 1**.

**Tabla 1:** Datos sísmicos (Fuente: IGP)

Hora local (UTC-5):	00:00:29
Hora UTC 0:	05:00:29
Latitud (°):	-10.92
Longitud (°):	-74.87
Profundidad (km):	17.0
Magnitud:	M4.5
Lugar de referencia:	45 km al NO de Satipo, Satipo - Junín



**Figura 1:** Ubicación del epicentro y estación(es) acelerográfica(s)

En este informe, el Centro de Observación para la Ingeniería Sísmica (CEOIS) del CISMID-FIC-UNI presenta los registros acelerográficos obtenidos en 06 estaciones en total, 02 de los cuales corresponden a la Red Nacional de Acelerógrafos del CISMID-FIC-UNI (REDACIS), 03 a la Red Acelerográfica del Centro de Investigación en Transformación Digital en Ingeniería (CITDI) - Unidad de Posgrado de la FIC-UNI y 01 en convenio con el Servicio Nacional de Capacitación para la Industria de la Construcción (SENCICO). Los valores de aceleración máxima (PGA) para cada componente (direcciones EO, NS y vertical) y ubicaciones geográficas, se muestran en la **Tabla 2** y **Figuras 2 y 3**, respectivamente.

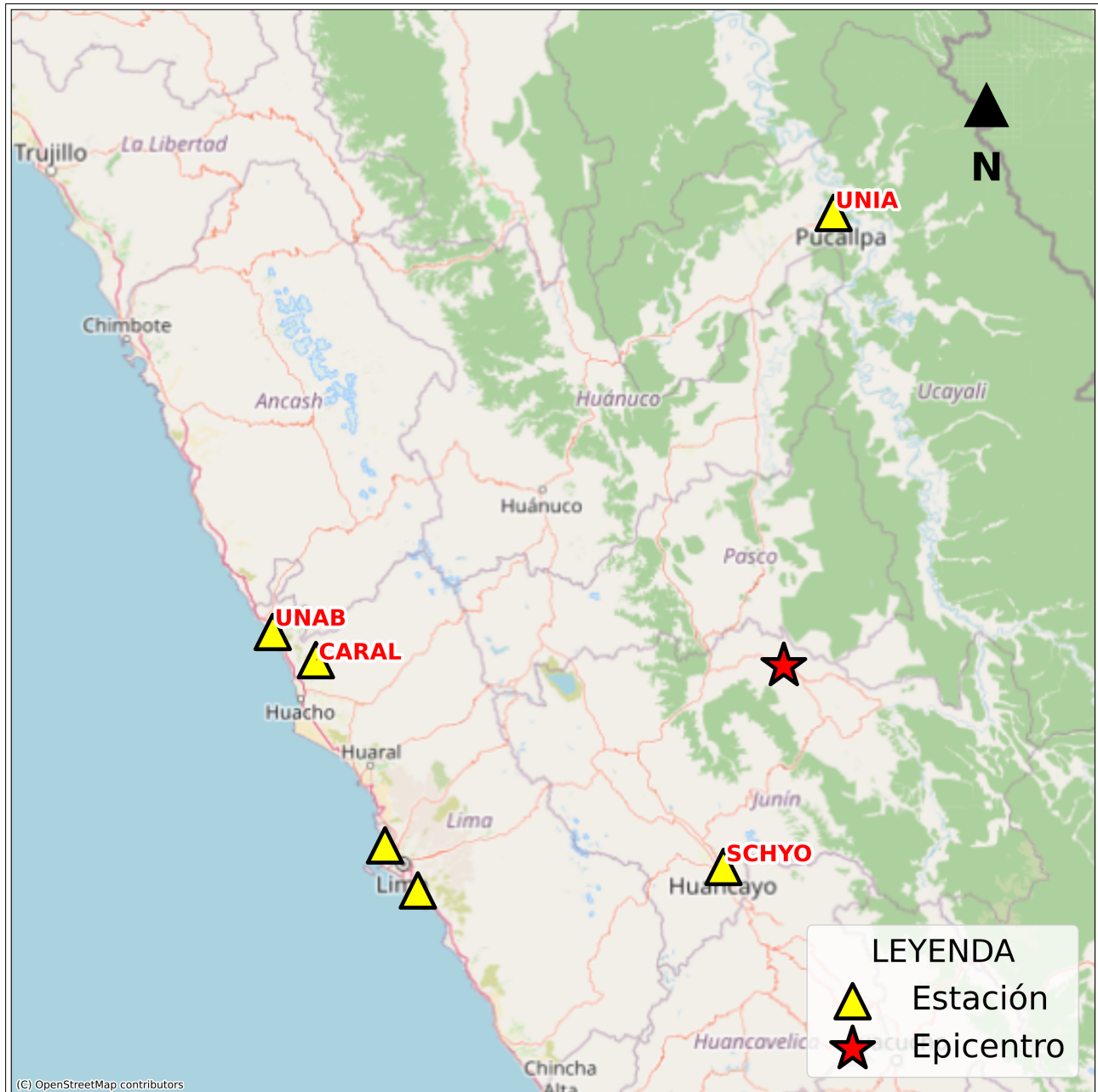
El máximo valor de PGA registrado para este evento es de  $-0.46 \text{ cm/s}^2$  en la dirección EO, correspondiente a la estación SCHYO (Gerencia Zonal SENCICO, Huancayo, Junín). En el Anexo adjunto se presentan las gráficas de los acelerogramas obtenidos, así como sus respectivos espectros de Fourier y de respuesta de aceleraciones absolutas para 5% de amortiguamiento elástico. Cabe mencionar que todos los registros han sido filtrados usando un pasa banda entre 0.04 s y 10 s y corregidos por línea base. Los registros sin filtrar están disponibles para su descarga en <https://www.cismid.uni.edu.pe/ceois/redacis/red/>.



**Tabla 2:** Aceleraciones máximas registradas en la(s) estación(es) acelerográfica(s) correspondiente(s) al sismo de Satipo, Satipo - Junín del 08 de julio de 2026 a las 00:00:29 (hora local)

Red	Código	Ubicación	Dist. Epi. (km)	Canal	PGA (cm/s <sup>2</sup> )
SC	SCHYO	Gerencia Zonal SENCICO, Huancayo, Junín	132.58	EO	-0.46
				NS	0.25
				UD	-0.28
PG	CARAL	Zona Arqueológica Caral, Supe, Lima	295.66	EO	0.23
				NS	0.16
				UD	-0.20
PG	UNIA	Universidad Nacional Intercultural de la Amazonía, Pucallpa, Ucayali	287.81	EO	-0.19
				NS	0.17
				UD	-0.15
CM	SOVES	Colegio Saco Oliveros de Villa El Salvador, Villa El Salvador, Lima	271.14	EO	0.16
				NS	0.15
				UD	-0.18
CM	VHAYA	Institución Educativa 5130-3 Víctor Raúl Haya de la Torre, Ventanilla, Callao	276.24	EO	-0.17
				NS	-0.17
				UD	-0.07
PG	UNAB	Universidad Nacional de Barranca, Barranca, Lima	323.52	EO	0.17
				NS	0.16
				UD	0.10

Nota: CM (Red Nacional de Acelerógrafos del CISMID-FIC-UNI), SC (Red SENCICO) y PG (Red Acelerográfica del Centro de Investigación en Transformación Digital en Ingeniería - Unidad de Posgrado de la FIC-UNI).



**Figura 2:** Mapa de ubicación de la(s) estación(es) acelerográfica(s) a nivel nacional correspondiente(s) al Sismo de Satipo, Satipo - Junín del 08 de julio de 2026 a las 00:00:29 (hora local)



**Figura 3:** Mapa de ubicación de la(s) estación(es) acelerográfica(s) en Lima Metropolitana correspondiente(s) al Sismo de Satipo, Satipo - Junín del 08 de julio de 2026 a las 00:00:29 (hora local)

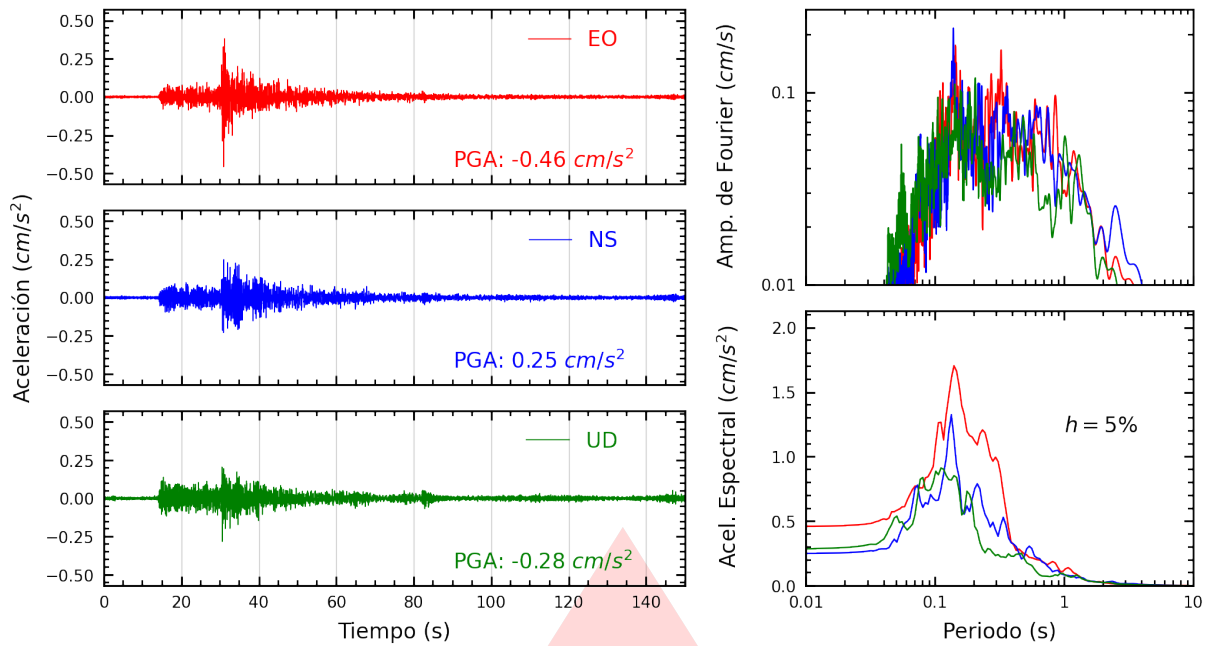


UNIVERSIDAD NACIONAL DE INGENIERÍA  
FACULTAD DE INGENIERÍA CIVIL  
CENTRO PERUANO JAPONÉS DE INVESTIGACIONES  
SÍSMICAS Y MITIGACIÓN DE DESASTRES

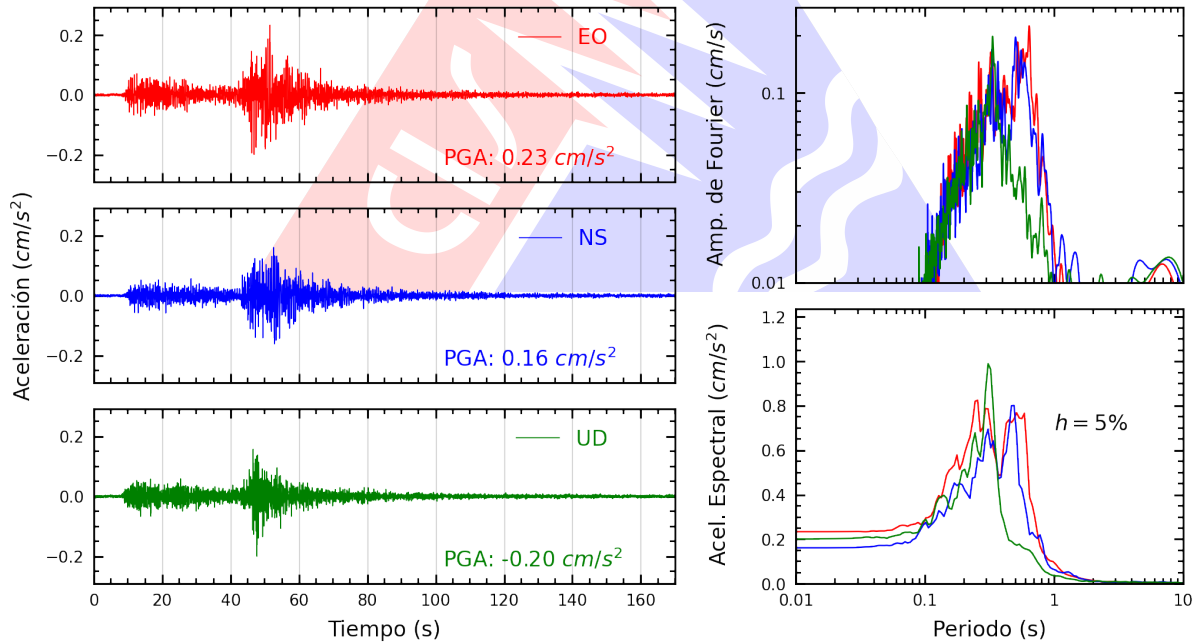


ANEXO

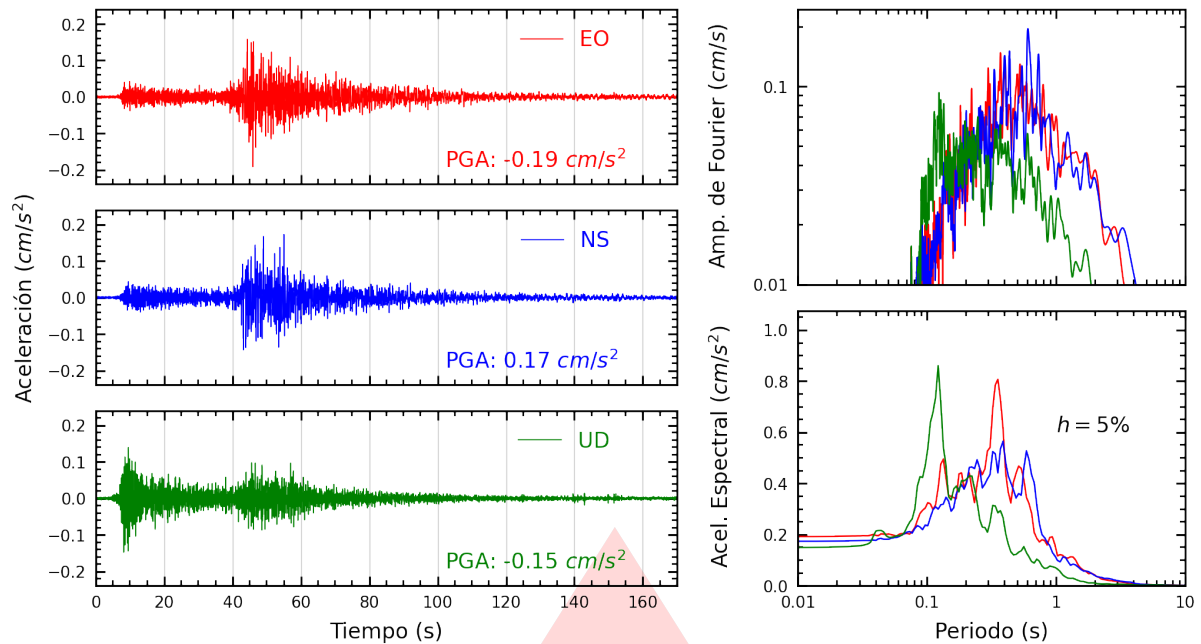
REGISTROS TIEMPO-HISTORIA  
ESPECTROS DE FOURIER Y DE RESPUESTA



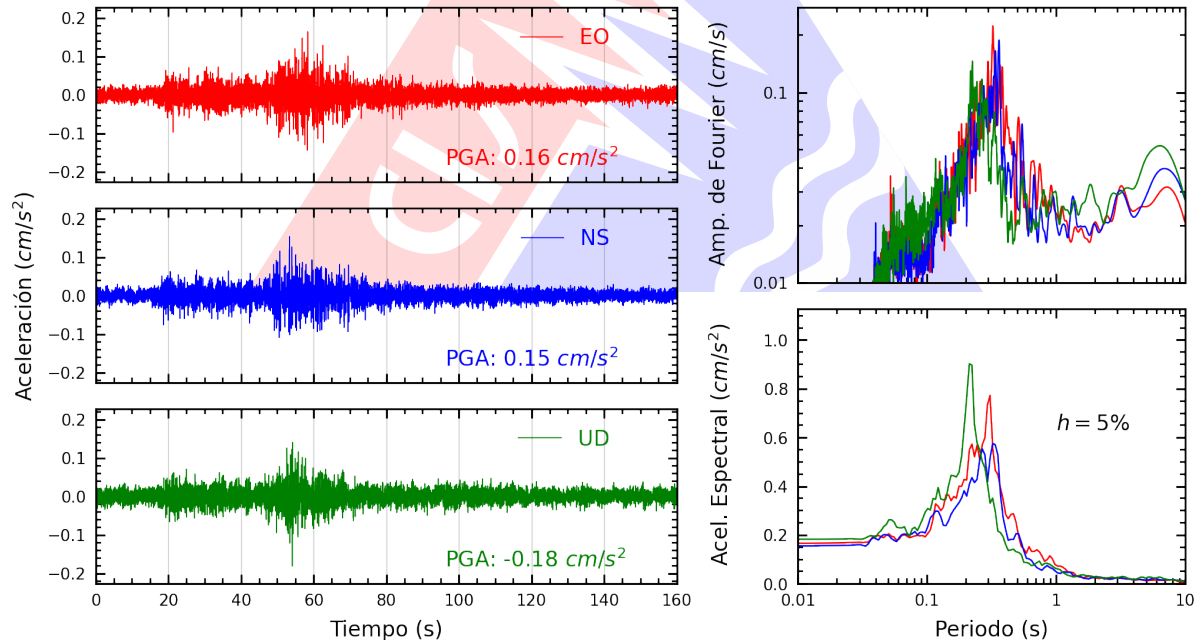
**Figura A.1:** Registros tiempo-historia, espectros de Fourier y de respuesta en las direcciones EO, NS y vertical de la estación SCHYO. Sismo de Satipo, Satipo - Junín del 2026-07-08, 00:00:29 (Hora local)



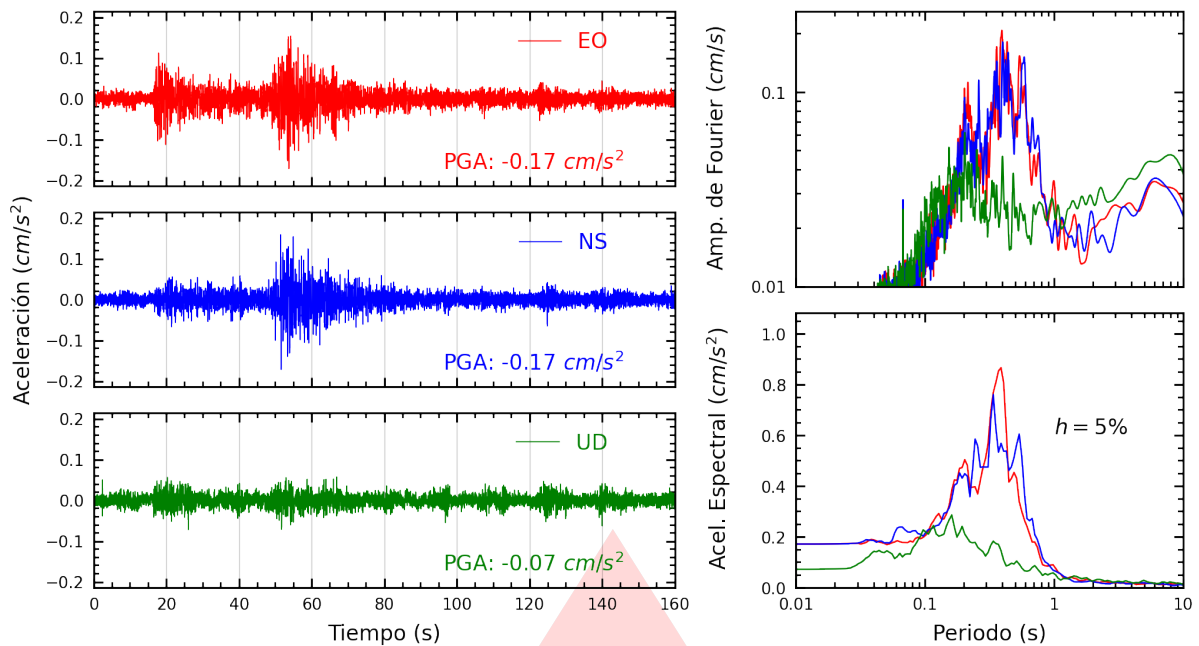
**Figura A.2:** Registros tiempo-historia, espectros de Fourier y de respuesta en las direcciones EO, NS y vertical de la estación CARAL. Sismo de Satipo, Satipo - Junín del 2026-07-08, 00:00:29 (Hora local)



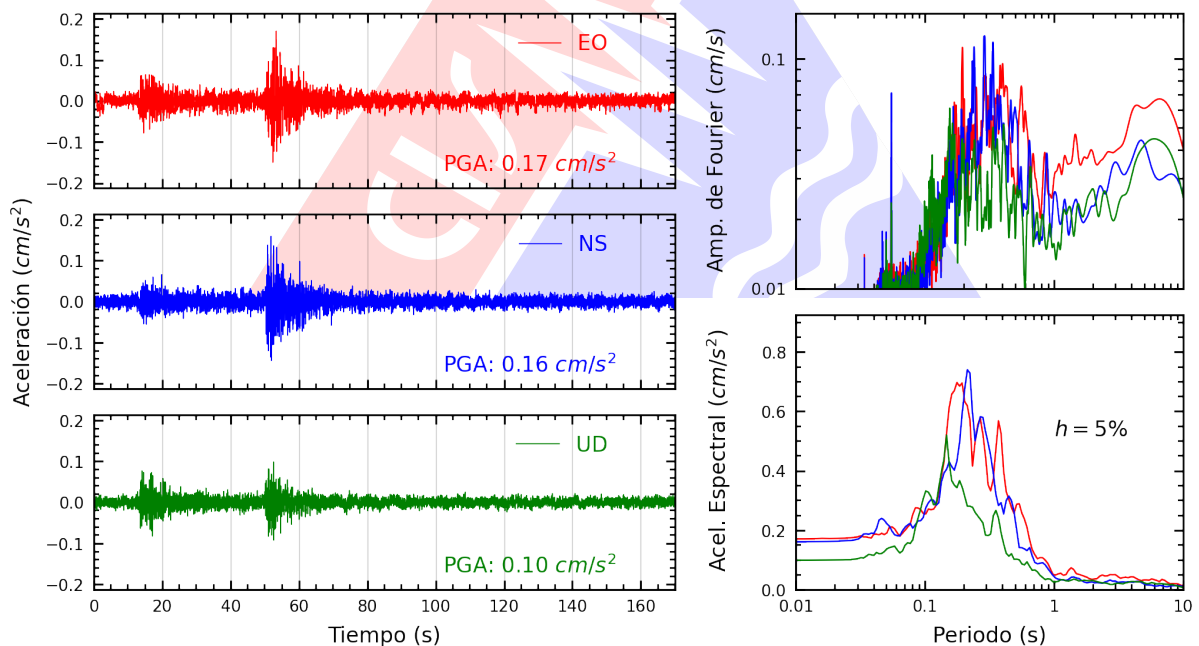
**Figura A.3:** Registros tiempo-historia, espectros de Fourier y de respuesta en las direcciones EO, NS y vertical de la estación UNIA. Sismo de Satipo, Satipo - Junín del 2026-07-08, 00:00:29 (Hora local)



**Figura A.4:** Registros tiempo-historia, espectros de Fourier y de respuesta en las direcciones EO, NS y vertical de la estación SOVES. Sismo de Satipo, Satipo - Junín del 2026-07-08, 00:00:29 (Hora local)



**Figura A.5:** Registros tiempo-historia, espectros de Fourier y de respuesta en las direcciones EO, NS y vertical de la estación VHAYA. Sismo de Satipo, Satipo - Junín del 2026-07-08, 00:00:29 (Hora local)



**Figura A.6:** Registros tiempo-historia, espectros de Fourier y de respuesta en las direcciones EO, NS y vertical de la estación UNAB. Sismo de Satipo, Satipo - Junín del 2026-07-08, 00:00:29 (Hora local)

# Índice de figuras

1.	Ubicación del epicentro y estación(es) acelerográfica(s) . . . . .	1
2.	Mapa de ubicación de la(s) estación(es) acelerográfica(s) a nivel nacional correspondiente(s) al Sismo de Satipo, Satipo - Junín del 08 de julio de 2026 a las 00:00:29 (hora local) . . . . .	3
3.	Mapa de ubicación de la(s) estación(es) acelerográfica(s) en Lima Metropolitana correspondiente(s) al Sismo de Satipo, Satipo - Junín del 08 de julio de 2026 a las 00:00:29 (hora local) . . . . .	4
A.1.	Registros tiempo-historia, espectros de Fourier y de respuesta en las direcciones EO, NS y vertical de la estación SCHYO. Sismo de Satipo, Satipo - Junín del 2026-07-08, 00:00:29 (Hora local) . . . . .	6
A.2.	Registros tiempo-historia, espectros de Fourier y de respuesta en las direcciones EO, NS y vertical de la estación CARAL. Sismo de Satipo, Satipo - Junín del 2026-07-08, 00:00:29 (Hora local) . . . . .	6
A.3.	Registros tiempo-historia, espectros de Fourier y de respuesta en las direcciones EO, NS y vertical de la estación UNIA. Sismo de Satipo, Satipo - Junín del 2026-07-08, 00:00:29 (Hora local) . . . . .	7
A.4.	Registros tiempo-historia, espectros de Fourier y de respuesta en las direcciones EO, NS y vertical de la estación SOVES. Sismo de Satipo, Satipo - Junín del 2026-07-08, 00:00:29 (Hora local) . . . . .	7
A.5.	Registros tiempo-historia, espectros de Fourier y de respuesta en las direcciones EO, NS y vertical de la estación VHAYA. Sismo de Satipo, Satipo - Junín del 2026-07-08, 00:00:29 (Hora local) . . . . .	8
A.6.	Registros tiempo-historia, espectros de Fourier y de respuesta en las direcciones EO, NS y vertical de la estación UNAB. Sismo de Satipo, Satipo - Junín del 2026-07-08, 00:00:29 (Hora local) . . . . .	8

# Índice de tablas

- 1. Datos sísmicos (Fuente: IGP) . . . . . 1
- 2. Aceleraciones máximas registradas en la(s) estación(es) acelerográfica(s) correspondiente(s) al sismo de Satipo, Satipo - Junín del 08 de julio de 2026 a las 00:00:29 (hora local) 2

