

**CENTRO DE OBSERVACIÓN PARA LA INGENIERÍA SÍSMICA (CEOIS)  
RED NACIONAL DE ACELERÓGRAFOS DEL CISMID-FIC-UNI (REDACIS)**

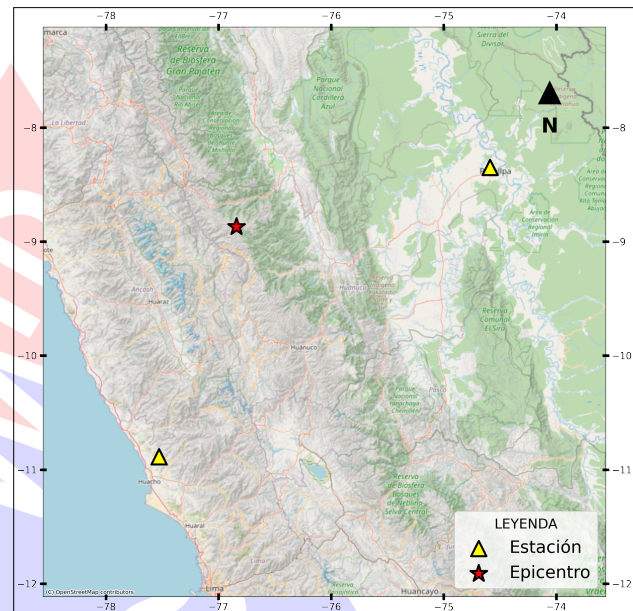
**INFORME**

**Acelerogramas del Sismo de Huacaybamba, Huacaybamba - Huánuco del 08 de julio de 2026**

El 08 de julio de 2026 a las 02:31:40 (hora local), ocurrió un sismo con epicentro a 22 km al NE de Huacaybamba, Huacaybamba - Huánuco (Fuente: IGP). Las características sísmicas del evento se resumen en la **Tabla 1** y la ubicación del epicentro, así como de la(s) estación(es) acelerográfica(s), se muestra en la **Figura 1**.

**Tabla 1:** Datos sísmicos (Fuente: IGP)

Hora local (UTC-5):	02:31:40
Hora UTC 0:	07:31:40
Latitud (°):	-8.87
Longitud (°):	-76.84
Profundidad (km):	15.0
Magnitud:	M3.4
Lugar de referencia:	22 km al NE de Huacaybamba, Huacaybamba - Huánuco



**Figura 1:** Ubicación del epicentro y estación(es) acelerográfica(s)

En este informe, el Centro de Observación para la Ingeniería Sísmica (CEOIS) del CISMID-FIC-UNI presenta los registros acelerográficos obtenidos en 02 estación(es) correspondientes a la Red Acelerográfica del Centro de Investigación en Transformación Digital en Ingeniería (CITDI) - Unidad de Posgrado de la FIC-UNI. Los valores de aceleración máxima (PGA) para cada componente (direcciones EO, NS y vertical) y ubicaciones geográficas, se muestran en la **Tabla 2** y **Figura 2**, respectivamente.

El máximo valor de PGA registrado para este evento es de  $0.03 \text{ cm/s}^2$  en la dirección NS, correspondiente a la estación CARAL (Zona Arqueológica Caral, Supe, Lima). En el Anexo adjunto se presentan las gráficas de los acelerogramas obtenidos, así como sus respectivos espectros de Fourier y de respuesta de aceleraciones absolutas para 5% de amortiguamiento elástico. Cabe mencionar que todos los registros han sido filtrados usando un pasa banda entre 0.04 s y 10 s y corregidos por línea base. Los registros sin filtrar están disponibles para su descarga en <https://www.cismid.uni.edu.pe/ceois/redacis/red/>.

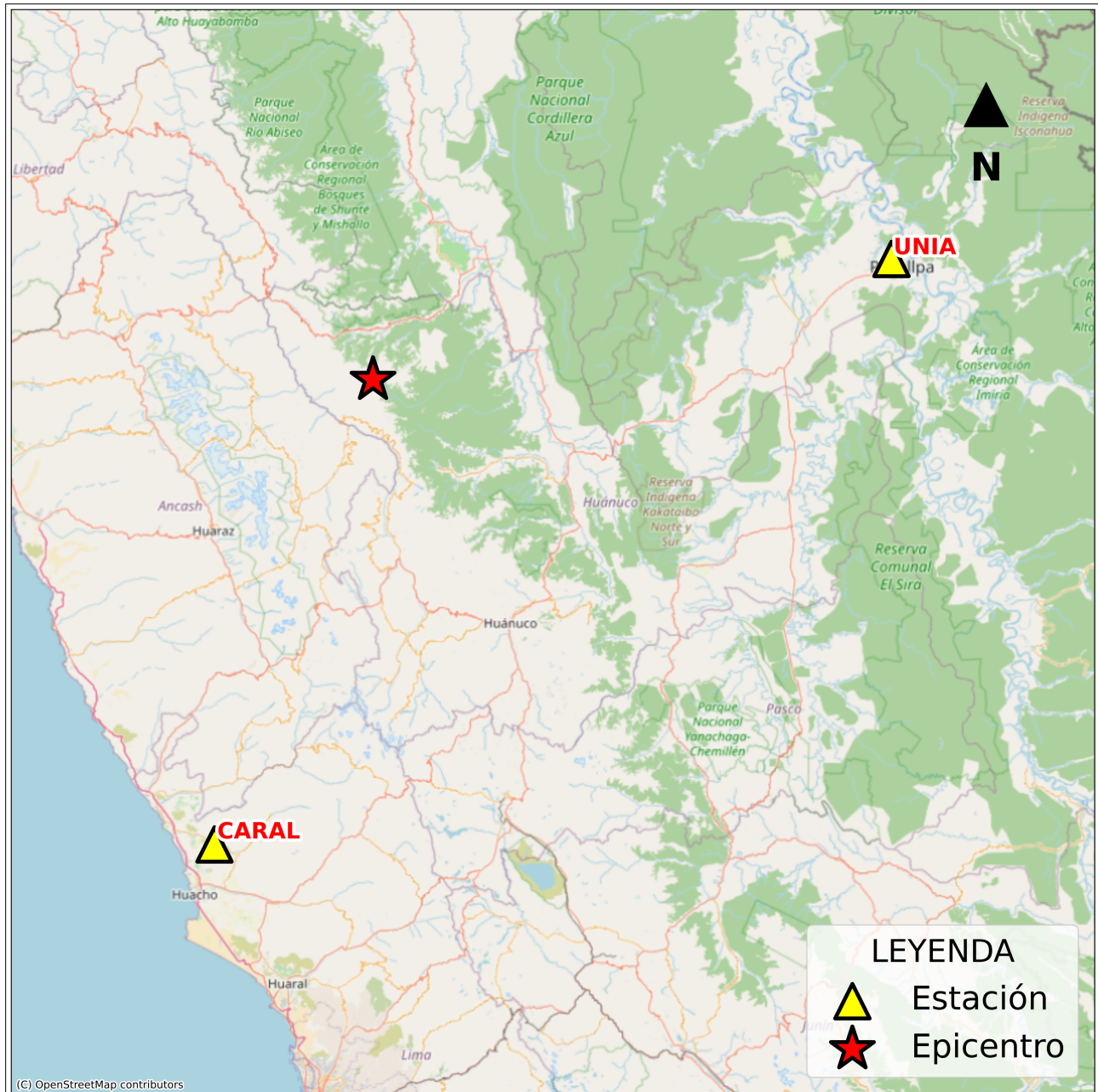


**Tabla 2:** Aceleraciones máximas registradas en la(s) estación(es) acelerográfica(s) correspondiente(s) al sismo de Huacaybamba, Huacaybamba - Huánuco del 08 de julio de 2026 a las 02:31:40 (hora local)

Red	Código	Ubicación	Dist. Epi. ( <i>km</i> )	Canal	PGA ( <i>cm/s<sup>2</sup></i> )
PG	CARAL	Zona Arqueológica Caral, Supe, Lima	236.93	EO	0.02
				NS	0.03
				UD	0.02
PG	UNIA	Universidad Nacional Intercultural de la Amazonía, Pucallpa, Ucayali	257.05	EO	-0.02
				NS	0.02
				UD	-0.02

Nota: PG (Red Acelerográfica del Centro de Investigación en Transformación Digital en Ingeniería - Unidad de Posgrado de la FIC-UNI).





**Figura 2:** Mapa de ubicación de la(s) estación(es) acelerográfica(s) correspondiente(s) al Sismo de Huacaybamba, Huacaybamba - Huánuco del 08 de julio de 2026 a las 02:31:40 (hora local)

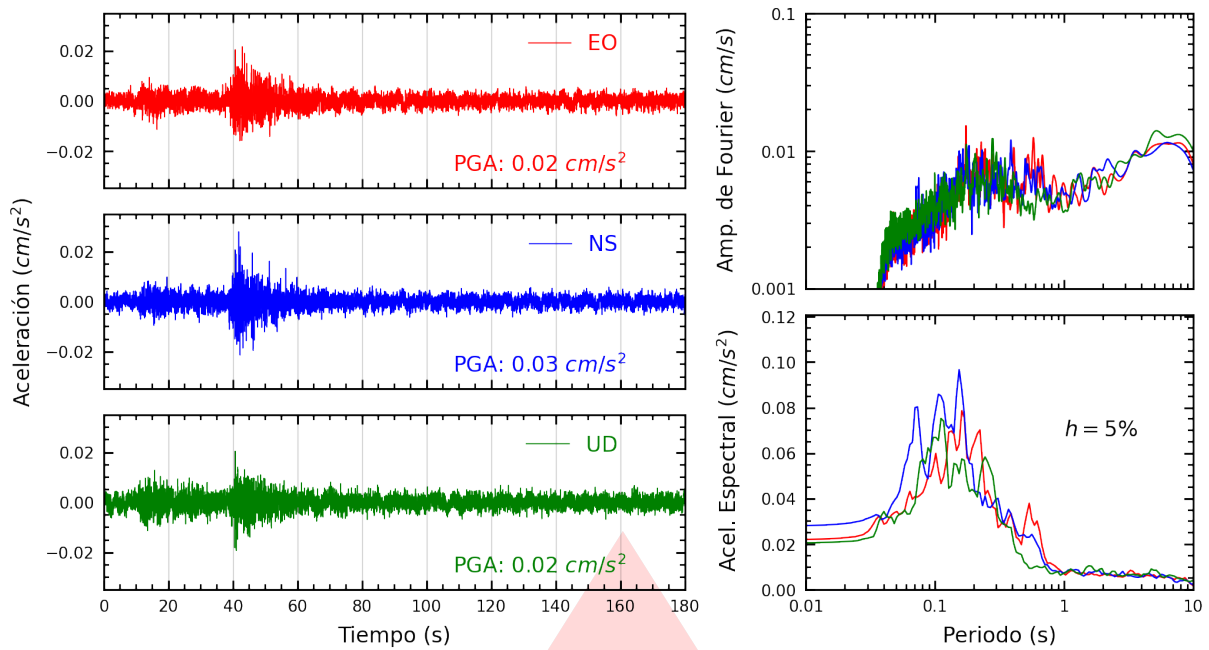


UNIVERSIDAD NACIONAL DE INGENIERÍA  
FACULTAD DE INGENIERÍA CIVIL  
CENTRO PERUANO JAPONÉS DE INVESTIGACIONES  
SÍSMICAS Y MITIGACIÓN DE DESASTRES

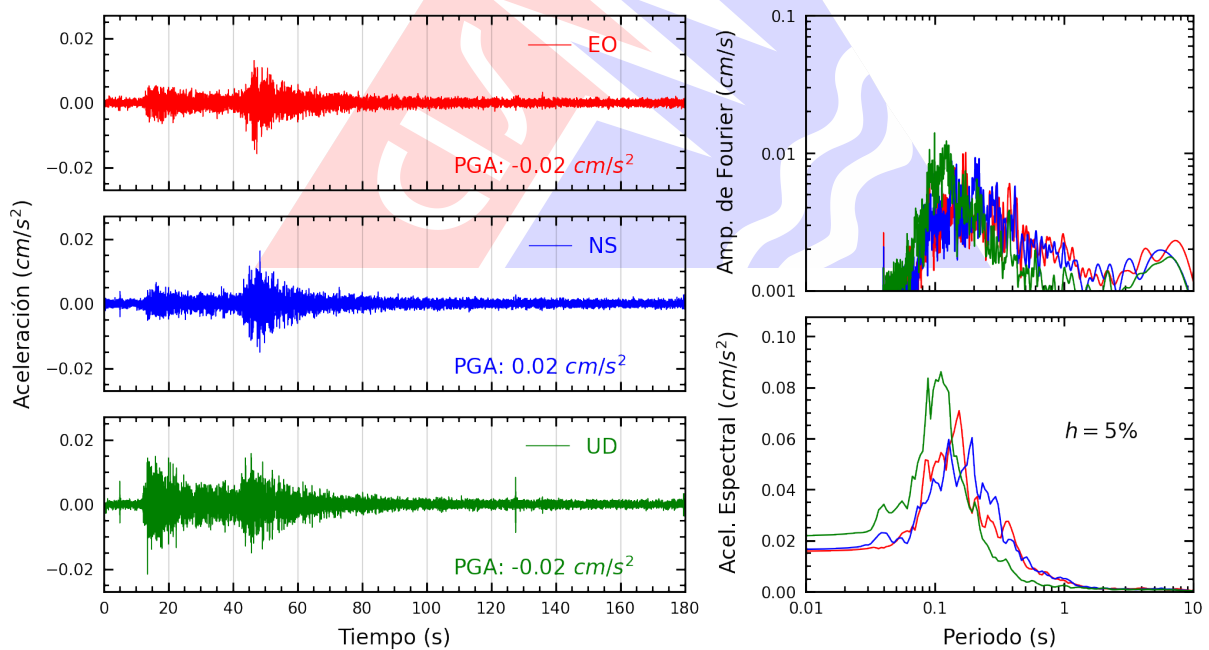


ANEXO

REGISTROS TIEMPO-HISTORIA  
ESPECTROS DE FOURIER Y DE RESPUESTA



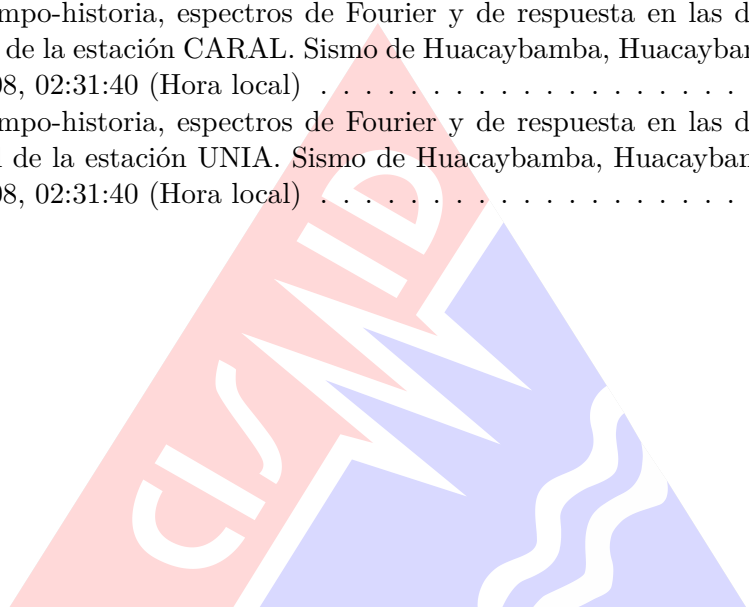
**Figura A.1:** Registros tiempo-historia, espectros de Fourier y de respuesta en las direcciones EO, NS y vertical de la estación CARAL. Sismo de Huacaybamba, Huacaybamba - Huánuco del 2026-07-08, 02:31:40 (Hora local)



**Figura A.2:** Registros tiempo-historia, espectros de Fourier y de respuesta en las direcciones EO, NS y vertical de la estación UNIA. Sismo de Huacaybamba, Huacaybamba - Huánuco del 2026-07-08, 02:31:40 (Hora local)

# Índice de figuras

1.	Ubicación del epicentro y estación(es) acelerográfica(s) . . . . .	1
2.	Mapa de ubicación de la(s) estación(es) acelerográfica(s) correspondiente(s) al Sismo de Huacaybamba, Huacaybamba - Huánuco del 08 de julio de 2026 a las 02:31:40 (hora local) . . . . .	3
A.1.	Registros tiempo-historia, espectros de Fourier y de respuesta en las direcciones EO, NS y vertical de la estación CARAL. Sismo de Huacaybamba, Huacaybamba - Huánuco del 2026-07-08, 02:31:40 (Hora local) . . . . .	5
A.2.	Registros tiempo-historia, espectros de Fourier y de respuesta en las direcciones EO, NS y vertical de la estación UNIA. Sismo de Huacaybamba, Huacaybamba - Huánuco del 2026-07-08, 02:31:40 (Hora local) . . . . .	5



# Índice de tablas

- 1. Datos sísmicos (Fuente: IGP) . . . . . 1
- 2. Aceleraciones máximas registradas en la(s) estación(es) acelerográfica(s) correspondiente(s) al sismo de Huacaybamba, Huacaybamba - Huánuco del 08 de julio de 2026 a las 02:31:40 (hora local) . . . . . 2

