CENTRO DE OBSERVACIÓN PARA LA INGENIERÍA SÍSMICA (CEOIS)
RED NACIONAL DE ACELERÓGRAFOS DEL CISMID-FIC-UNI (REDACIS)

INFORME

Acelerogramas del Sismo de Chimbote, Santa - Áncash del 08 de noviembre de 2026

El 08 de noviembre de 2026 a las 04:01:36 (hora local), ocurrió un sismo con epicentro a 14 km al O de Chimbote, Santa - Áncash (Fuente: IGP). Las características sísmicas del evento se resumen en la **Tabla 1** y la ubicación del epicentro, así como de la(s) estación(es) acelerográfica(s), se muestra en la **Figura 1**.

Tabla 1: Datos sísmicos (Fuente: IGP)

Hora local (UTC-5):	04:01:36
Hora UTC 0:	09:01:36
Latitud (°):	-9.07
Longitud (°):	-78.71
Profundidad (km):	49.0
Magnitud:	M3.5
Lugar de referencia:	14 km al O de Chimbote, Santa - Áncash

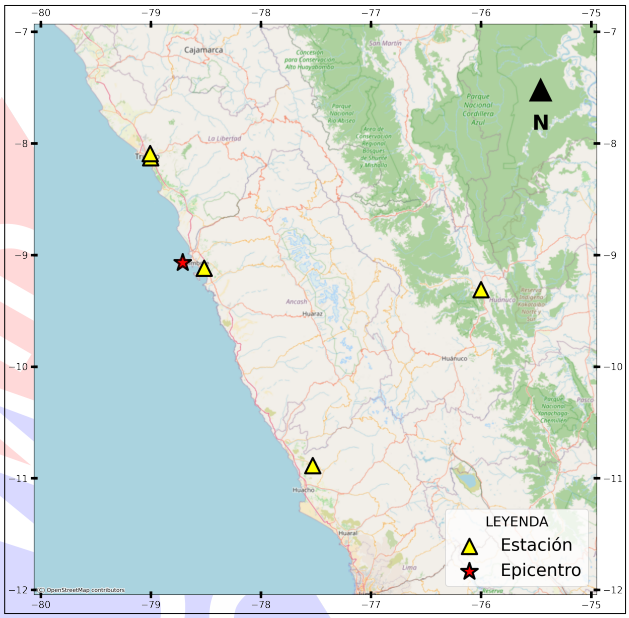

Figura 1: Ubicación del epicentro y estación(es) acelerográfica(s)

En este informe, el Centro de Observación para la Ingeniería Sísmica (CEOIS) del CISMID-FIC-UNI presenta los registros acelerográficos obtenidos en 05 estaciones en total, 01 de los cuales corresponden a la Red Nacional de Acelerógrafos del CISMID-FIC-UNI (REDACIS), 03 a la Red Acelerográfica del Centro de Investigación en Transformación Digital en Ingeniería (CITDI) - Unidad de Posgrado de la FIC-UNI y 01 en convenio con el Servicio Nacional de Capacitación para la Industria de la Construcción (SENCICO). Los valores de aceleración máxima (PGA) para cada componente (direcciones EO, NS y vertical) y ubicaciones geográficas, se muestran en la **Tabla 2** y **Figura 2**, respectivamente.

El máximo valor de PGA registrado para este evento es de 3.0 cm/s^2 en la dirección NS, correspondiente a la estación UNS (Universidad Nacional del Santa, Nuevo Chimbote, Ancash). En el Anexo adjunto se presentan las gráficas de los acelerogramas obtenidos, así como sus respectivos espectros de Fourier y de respuesta de aceleraciones absolutas para 5 % de amortiguamiento elástico. Cabe mencionar que todos los registros han sido filtrados usando un pasa banda entre 0.04 s y 10 s y corregidos por línea base. Los registros sin filtrar están disponibles para su descarga en

https://www.cismid.uni.edu.pe/ceois/redacis/red/.

Tabla 2: Aceleraciones máximas registradas en la(s) estación(es) acelerográfica(s) correspondiente(s) al sismo de Chimbote, Santa - Áncash del 08 de noviembre de 2026 a las 04:01:36 (hora local)

Red	**Código**	**Ubicación**	**Dist. Epi.** (km)	**Canal**	**PGA** (cm/s^2)
PG	UNS	Universidad Nacional del Santa, Nuevo Chimbote, Ancash	22.22	EO	1.79
				NS	3.00
				UD	1.53
SC	SCTRU	Gerencia Zonal SENCICO, Trujillo, La Libertad	113.88	EO	1.21
				NS	-1.13
				UD	-0.35
CM	UPAOT	Universidad Privada Antenor Orrego - Sede Trujillo, Trujillo, Trujillo	109.74	EO	-0.16
				NS	-0.18
				UD	-0.15
PG	UNAS	Universidad Nacional Agraria de la Selva, Leoncio Prado, Huánuco	302.52	EO	-0.15
				NS	-0.18
				UD	0.14
PG	CARAL	Zona Arqueológica Caral, Supe, Lima	240.93	EO	0.04
				NS	-0.05
				UD	-0.04

Nota: CM (Red Nacional de Acelerógrafos del CISMID-FIC-UNI), SC (Red SENCICO) y PG (Red Acelerográfica del Centro de Investigación en Transformación Digital en Ingeniería - Unidad de Posgrado de la FIC-UNI).

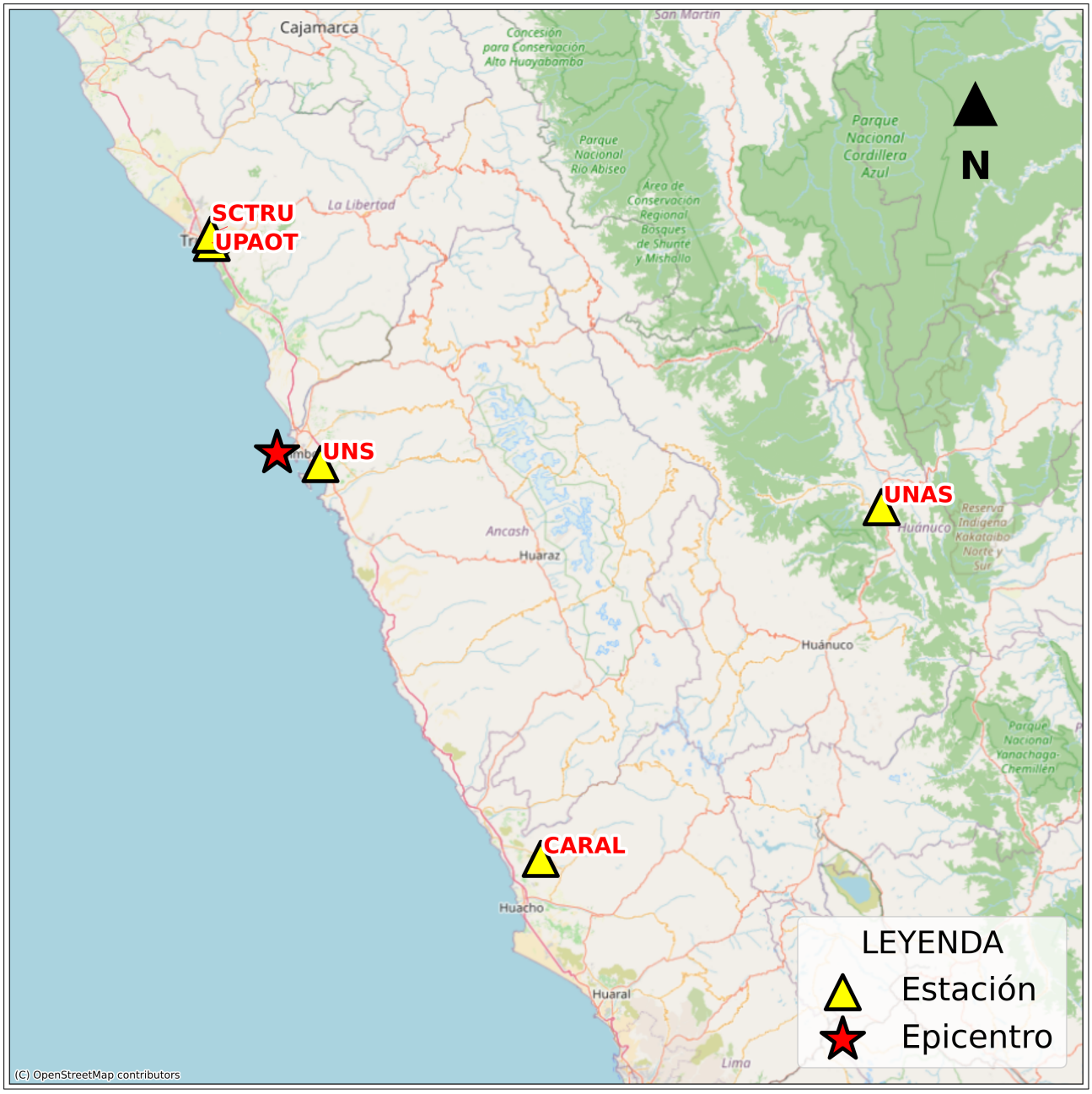

Figura 2: Mapa de ubicación de la(s) estación(es) acelerográfica(s) correspondiente(s) al Sismo de Chimbote, Santa - Áncash del 08 de noviembre de 2026 a las 04:01:36 (hora local)

UNIVERSIDAD NACIONAL DE INGENIERÍA
FACULTAD DE INGENIERÍA CIVIL
CENTRO PERUANO JAPONÉS DE INVESTIGACIONES
SÍSMICAS Y MITIGACIÓN DE DESASTRES

ANEXO

REGISTROS TIEMPO-HISTORIA

ESPECTROS DE FOURIER Y DE RESPUESTA

AV. TÚPAC AMARU N° 1150 – LIMA 25 – PERÚ – Apartado Postal 31-250 Lima 31
Teléfono (511)482-0777, (511)482-0804, (511)482-0790 Fax: (511)481-0170
e-mail: ceois@uni.edu.pe http://www.cismid.uni.edu.pe

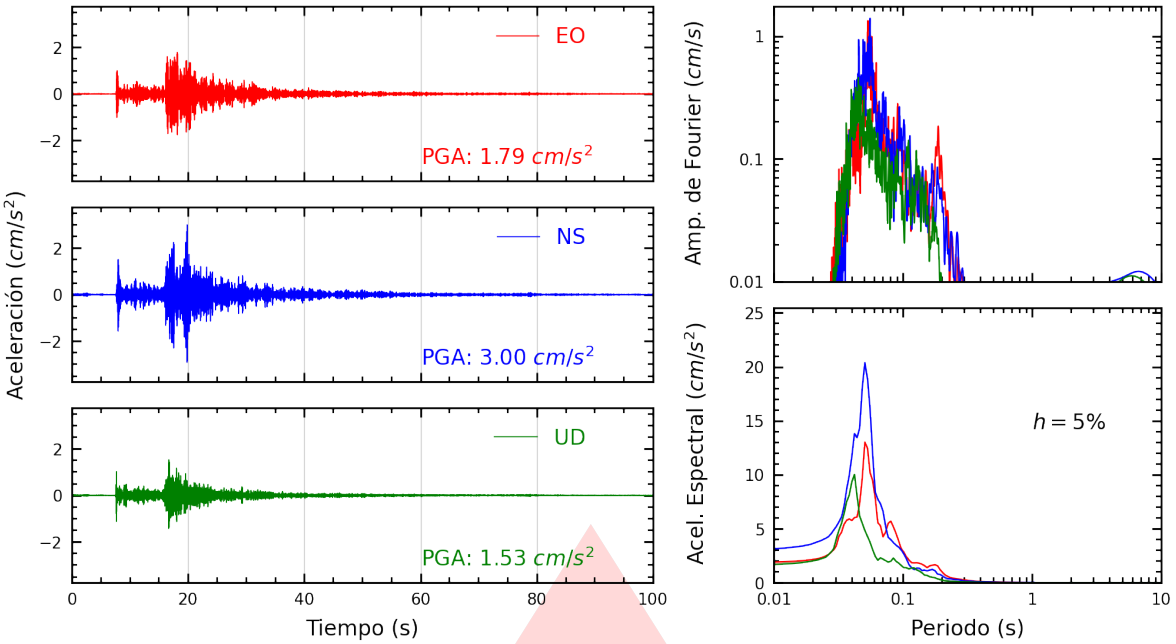

Figura A.1: Registros tiempo-historia, espectros de Fourier y de respuesta en las direcciones EO, NS y vertical de la estación UNS. Sismo de Chimbote, Santa - Áncash del 2026-11-08, 04:01:36 (Hora local)

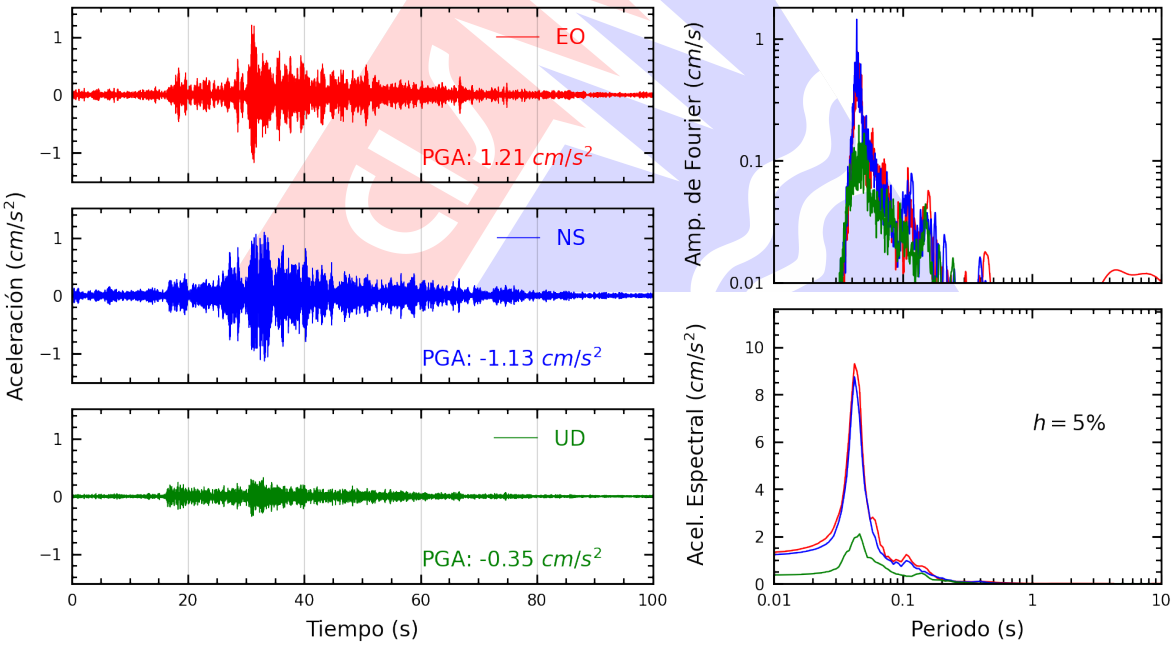

Figura A.2: Registros tiempo-historia, espectros de Fourier y de respuesta en las direcciones EO, NS y vertical de la estación SCTRU. Sismo de Chimbote, Santa - Áncash del 2026-11-08, 04:01:36 (Hora local)

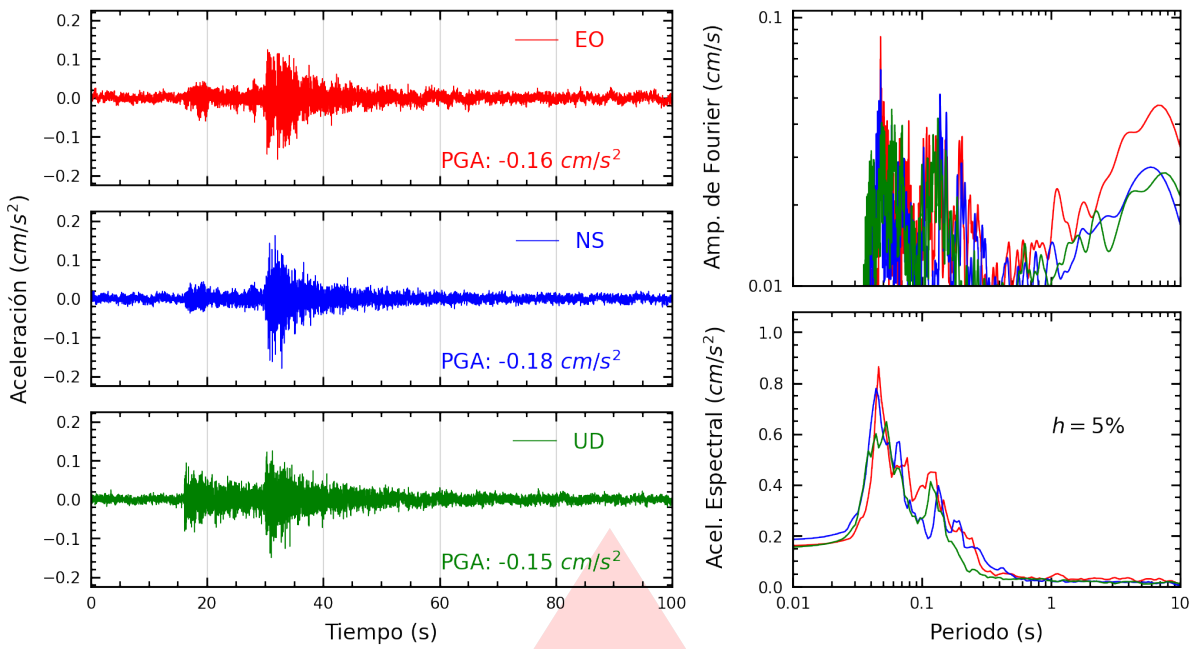

Figura A.3: Registros tiempo-historia, espectros de Fourier y de respuesta en las direcciones EO, NS y vertical de la estación UPAOT. Sismo de Chimbote, Santa - Áncash del 2026-11-08, 04:01:36 (Hora local)

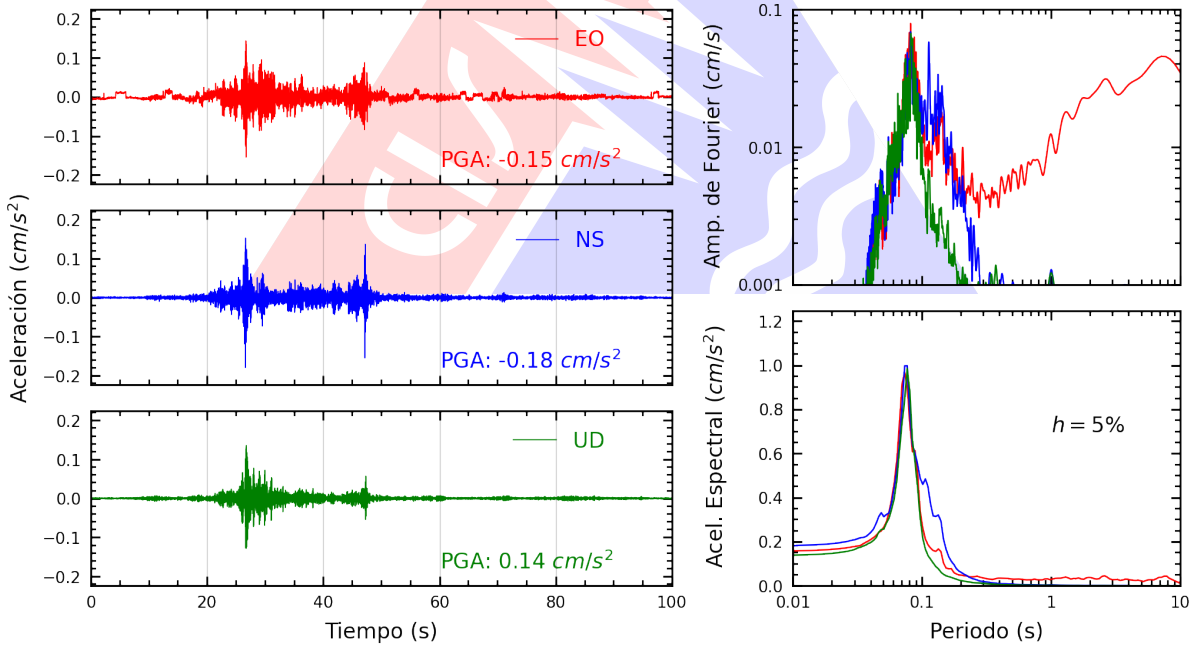

Figura A.4: Registros tiempo-historia, espectros de Fourier y de respuesta en las direcciones EO, NS y vertical de la estación UNAS. Sismo de Chimbote, Santa - Áncash del 2026-11-08, 04:01:36 (Hora local)

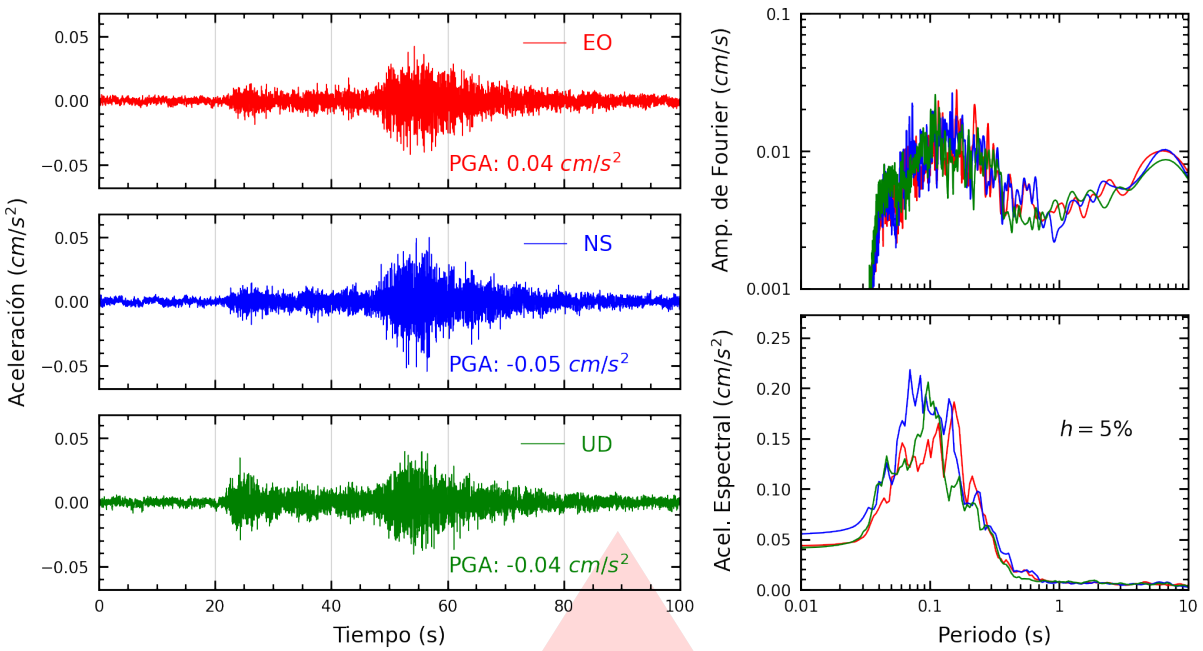

Figura A.5: Registros tiempo-historia, espectros de Fourier y de respuesta en las direcciones EO, NS y vertical de la estación CARAL. Sismo de Chimbote, Santa - Áncash del 2026-11-08, 04:01:36 (Hora local)

Índice de figuras

1. Ubicación del epicentro y estación(es) acelerográfica(s) 1
2. Mapa de ubicación de la(s) estación(es) acelerográfica(s) correspondiente(s) al Sismo de Chimbote, Santa - Áncash del 08 de noviembre de 2026 a las 04:01:36 (hora local) . 4
A.1. Registros tiempo-historia, espectros de Fourier y de respuesta en las direcciones EO, NS y vertical de la estación UNS. Sismo de Chimbote, Santa - Áncash del 2026-11-08, 04:01:36 (Hora local) 6
A.2. Registros tiempo-historia, espectros de Fourier y de respuesta en las direcciones EO, NS y vertical de la estación SCTRU. Sismo de Chimbote, Santa - Áncash del 2026-11-08, 04:01:36 (Hora local) 6
A.3. Registros tiempo-historia, espectros de Fourier y de respuesta en las direcciones EO, NS y vertical de la estación UPAOT. Sismo de Chimbote, Santa - Áncash del 2026-11-08, 04:01:36 (Hora local) 7
A.4. Registros tiempo-historia, espectros de Fourier y de respuesta en las direcciones EO, NS y vertical de la estación UNAS. Sismo de Chimbote, Santa - Áncash del 2026-11-08, 04:01:36 (Hora local) 7
A.5. Registros tiempo-historia, espectros de Fourier y de respuesta en las direcciones EO, NS y vertical de la estación CARAL. Sismo de Chimbote, Santa - Áncash del 2026-11-08, 04:01:36 (Hora local) 8

Índice de tablas

1. Datos sísmicos (Fuente: IGP) 1
2. Aceleraciones máximas registradas en la(s) estación(es) acelerográfica(s) correspondiente(s) al sismo de Chimbote, Santa - Áncash del 08 de noviembre de 2026 a las 04:01:36 (hora local) 3