UNIVERSIDAD NACIONAL DE INGENIERÍA
FACULTAD DE INGENIERÍA CIVIL
CENTRO PERUANO JAPONÉS DE INVESTIGACIONES
SÍSMICAS Y MITIGACIÓN DE DESASTRES

CENTRO DE OBSERVACIÓN PARA LA INGENIERÍA SÍSMICA (CEOIS)
RED NACIONAL DE ACELERÓGRAFOS DEL CISMID-FIC-UNI (REDACIS)

INFORME

Acelerogramas del Sismo de Pozuzo, Oxapampa - Pasco del 14 de noviembre de 2026

El 14 de noviembre de 2026 a las 20:40:41 (hora local), ocurrió un sismo con epicentro a 18 km al NO de Pozuzo, Oxapampa - Pasco (Fuente: IGP). Las características sísmicas del evento se resumen en la **Tabla 1** y la ubicación del epicentro, así como de la(s) estación(es) acelerográfica(s), se muestra en la **Figura 1**.

Tabla 1: Datos sísmicos (Fuente: IGP)

Hora local (UTC-5):	20:40:41
Hora UTC 0:	01:40:41
Latitud (°):	-10.0
Longitud (°):	-75.71
Profundidad (km):	11.0
Magnitud:	M3.5
Lugar de referencia:	18 km al NO de Pozuzo, Oxapampa - Pasco

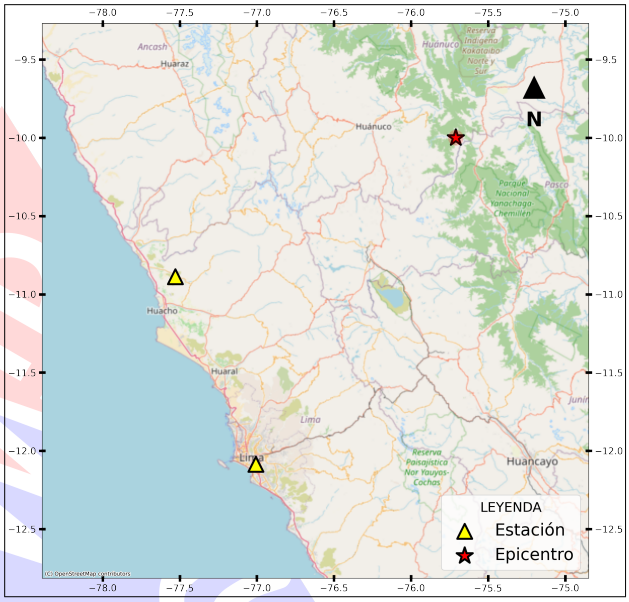

Figura 1: Ubicación del epicentro y estación(es) acelerográfica(s)

En este informe, el Centro de Observación para la Ingeniería Sísmica (CEOIS) del CISMID-FIC-UNI presenta los registros acelerográficos obtenidos en 02 estaciones en total, 01 e los cuales corresponden a la Red Acelerográfica del Centro de Investigación en Transformación Digital en Ingeniería (CITDI) - Unidad de Posgrado de la FIC-UNI y 01 en convenio con el Servicio Nacional de Capacitación para la Industria de la Construcción (SENCICO). Los valores de aceleración máxima (PGA) para cada componente (direcciones EO, NS y vertical) y ubicaciones geográficas, se muestran en la **Tabla 2** y **Figuras 2** y **3**, respectivamente.

El máximo valor de PGA registrado para este evento es de -0.21 cm/s^2 en la dirección EO, correspondiente a la estación BORJA (Gerencia Zonal de SENCICO, San Borja, Lima). En el Anexo adjunto se presentan las gráficas de los acelerogramas obtenidos, así como sus respectivos espectros de Fourier y de respuesta de aceleraciones absolutas para 5 % de amortiguamiento elástico. Cabe mencionar que todos los registros han sido filtrados usando un pasa banda entre 0.04 s y 10 s y corregidos por línea base. Los registros sin filtrar están disponibles para su descarga en **https://www.cismid.uni.edu.pe/ceois/redacis/red/**.

Tabla 2: Aceleraciones máximas registradas en la(s) estación(es) acelerográfica(s) correspondiente(s) al sismo de Pozuzo, Oxapampa - Pasco del 14 de noviembre de 2026 a las 20:40:41 (hora local)

Red	**Código**	**Ubicación**	**Dist. Epi.** (km)	**Canal**	**PGA** (cm/s^2)
SC	BORJA	Gerencia Zonal de SENCICO, San Borja, Lima	273.05	EO	-0.21
				NS	0.18
				UD	-0.13
PG	CARAL	Zona Arqueológica Caral, Supe, Lima	224.97	EO	-0.03
				NS	0.03
				UD	0.03

Nota: SC (Red SENCICO) y PG (Red Acelerográfica del Centro de Investigación en Transformación Digital en Ingeniería - Unidad de Posgrado de la FIC-UNI).



Figura 2: Mapa de ubicación de la(s) estación(es) acelerográfica(s) a nivel nacional correspondiente(s) al Sismo de Pozuzo, Oxapampa - Pasco del 14 de noviembre de 2026 a las 20:40:41 (hora local)



Figura 3: Mapa de ubicación de la(s) estación(es) acelerográfica(s) en Lima Metropolitana correspondiente(s) al Sismo de Pozuzo, Oxapampa - Pasco del 14 de noviembre de 2026 a las 20:40:41 (hora local)

UNIVERSIDAD NACIONAL DE INGENIERÍA
FACULTAD DE INGENIERÍA CIVIL
CENTRO PERUANO JAPONÉS DE INVESTIGACIONES
SÍSMICAS Y MITIGACIÓN DE DESASTRES

ANEXO

REGISTROS TIEMPO-HISTORIA

ESPECTROS DE FOURIER Y DE RESPUESTA

AV. TÚPAC AMARU N° 1150 – LIMA 25 – PERÚ – Apartado Postal 31-250 Lima 31
Teléfono (511)482-0777, (511)482-0804, (511)482-0790 Fax: (511)481-0170
e-mail: ceois@uni.edu.pe http://www.cismid.uni.edu.pe

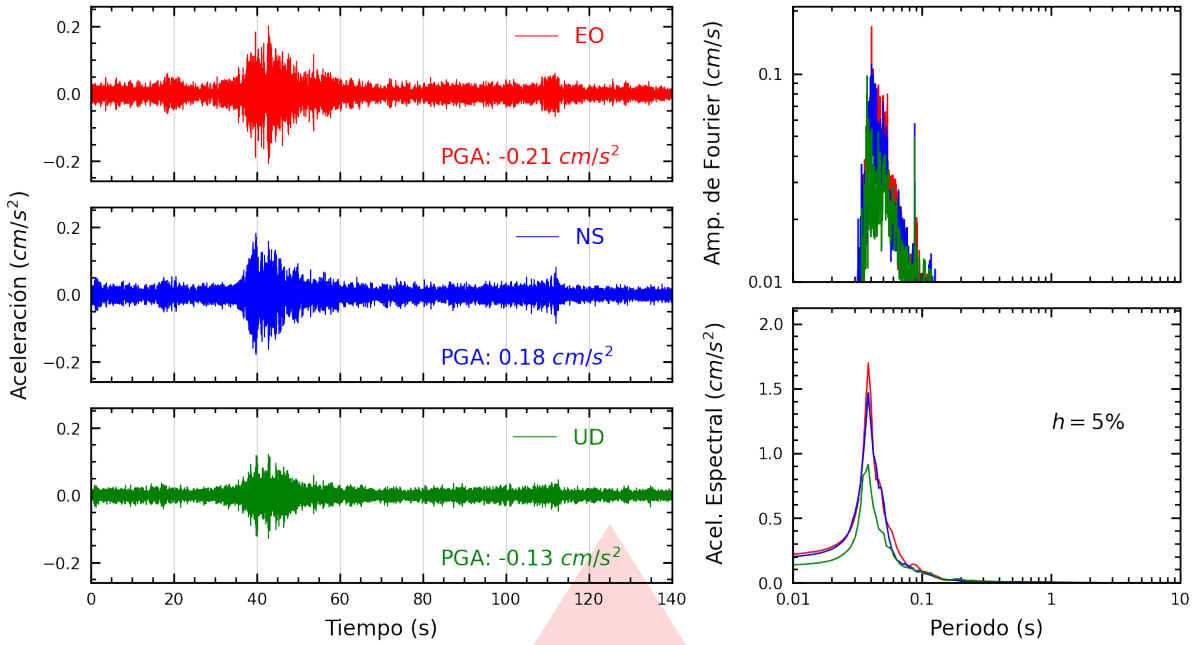

Figura A.1: Registros tiempo-historia, espectros de Fourier y de respuesta en las direcciones EO, NS y vertical de la estación BORJA. Sismo de Pozuzo, Oxapampa - Pasco del 2026-11-14, 20:40:41 (Hora local)

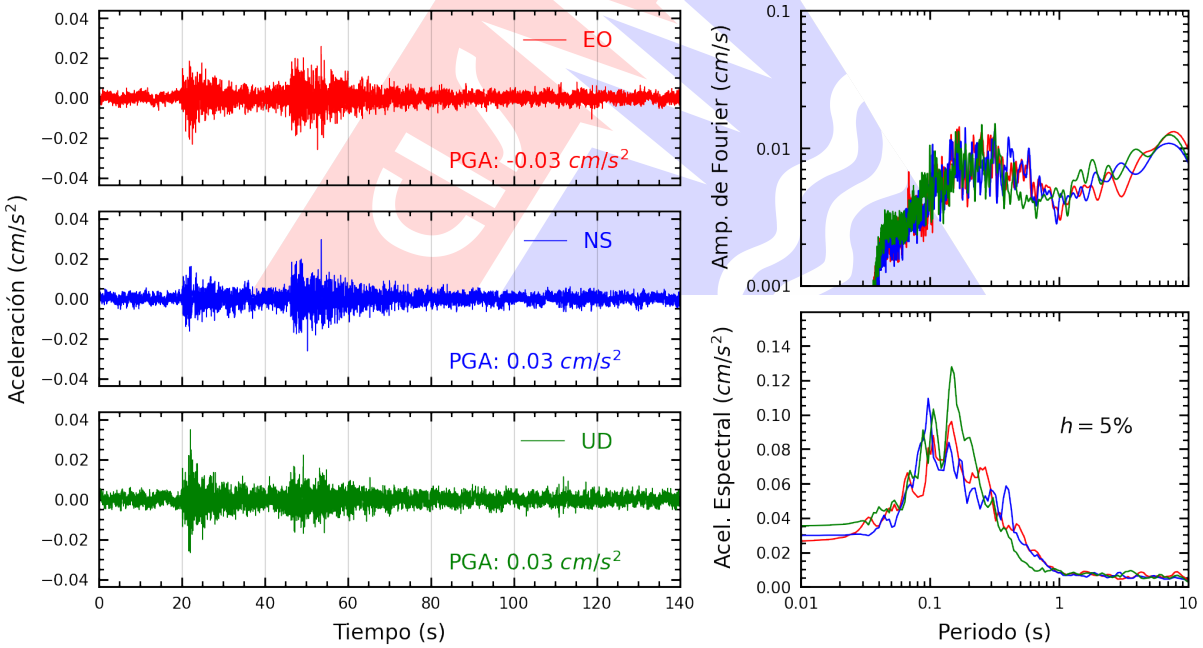

Figura A.2: Registros tiempo-historia, espectros de Fourier y de respuesta en las direcciones EO, NS y vertical de la estación CARAL. Sismo de Pozuzo, Oxapampa - Pasco del 2026-11-14, 20:40:41 (Hora local)

Índice de figuras

1. Ubicación del epicentro y estación(es) acelerográfica(s) 1
2. Mapa de ubicación de la(s) estación(es) acelerográfica(s) a nivel nacional correspondiente(s) al Sismo de Pozuzo, Oxapampa - Pasco del 14 de noviembre de 2026 a las 20:40:41 (hora local) 3
3. Mapa de ubicación de la(s) estación(es) acelerográfica(s) en Lima Metropolitana correspondiente(s) al Sismo de Pozuzo, Oxapampa - Pasco del 14 de noviembre de 2026 a las 20:40:41 (hora local) 4

A.1. Registros tiempo-historia, espectros de Fourier y de respuesta en las direcciones EO, NS y vertical de la estación BORJA. Sismo de Pozuzo, Oxapampa - Pasco del 2026-11-14, 20:40:41 (Hora local) 6

A.2. Registros tiempo-historia, espectros de Fourier y de respuesta en las direcciones EO, NS y vertical de la estación CARAL. Sismo de Pozuzo, Oxapampa - Pasco del 2026-11-14, 20:40:41 (Hora local) 6

Índice de tablas

1. Datos sísmicos (Fuente: IGP) 1
2. Aceleraciones máximas registradas en la(s) estación(es) acelerográfica(s) correspondiente(s) al sismo de Pozuzo, Oxapampa - Pasco del 14 de noviembre de 2026 a las 20:40:41 (hora local) 2