UNIVERSIDAD NACIONAL DE INGENIERÍA
FACULTAD DE INGENIERÍA CIVIL
CENTRO PERUANO JAPONÉS DE INVESTIGACIONES
SÍSMICAS Y MITIGACIÓN DE DESASTRES

CENTRO DE OBSERVACIÓN PARA LA INGENIERÍA SÍSMICA (CEOIS)
RED NACIONAL DE ACELERÓGRAFOS DEL CISMID-FIC-UNI (REDACIS)

INFORME

Acelerogramas del Sismo de Marcona, Nasca - Ica del 25 de noviembre de 2026

El 25 de noviembre de 2026 a las 04:07:32 (hora local), ocurrió un sismo con epicentro a 90 km al O de San Juan de Marcona, Nasca - Ica (Fuente: IGP). Las características sísmicas del evento se resumen en la **Tabla 1** y la ubicación del epicentro, así como de la(s) estación(es) acelerográfica(s), se muestra en la **Figura 1**.

Tabla 1: Datos sísmicos (Fuente: IGP)

Hora local (UTC-5):	04:07:32
Hora UTC 0:	09:07:32
Latitud (°):	-15.38
Longitud (°):	-76.0
Profundidad (km):	42.0
Magnitud:	M4.2
Lugar de referencia:	90 km al O de San Juan de Marcona, Nasca - Ica

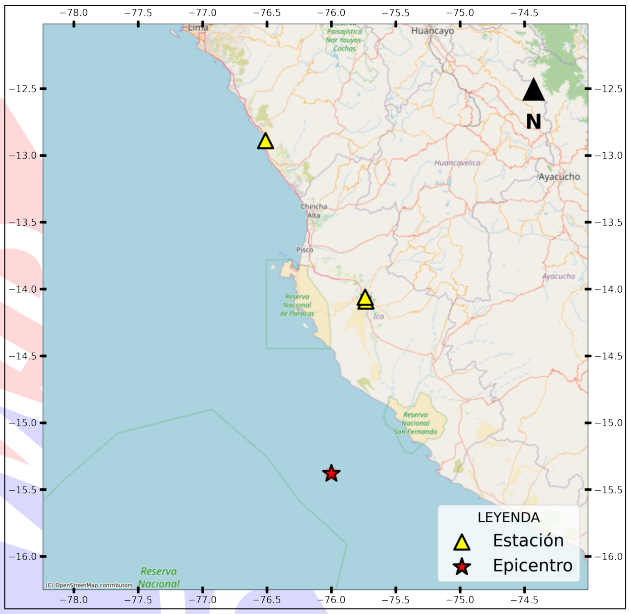

Figura 1: Ubicación del epicentro y estación(es) acelerográfica(s)

En este informe, el Centro de Observación para la Ingeniería Sísmica (CEOIS) del CISMID-FIC-UNI presenta los registros acelerográficos obtenidos en 03 estaciones en total, 02 de los cuales corresponden a la Red Acelerográfica del Centro de Investigación en Transformación Digital en Ingeniería (CITDI) - Unidad de Posgrado de la FIC-UNI, y 01 en convenio con el Servicio Nacional de Capacitación para la Industria de la Construcción (SENCICO). Los valores de aceleración máxima (PGA) para cada componente (direcciones EO, NS y vertical) y ubicaciones geográficas, se muestran en la **Tabla 2** y **Figura 2**, respectivamente.

El máximo valor de PGA registrado para este evento es de 0.61 cm/s^2 en la dirección UD, correspondiente a la estación SCICA (Gerencia Zonal SENCICO, Ica, Ica). En el Anexo adjunto se presentan las gráficas de los acelerogramas obtenidos, así como sus respectivos espectros de Fourier y de respuesta de aceleraciones absolutas para 5 % de amortiguamiento elástico. Cabe mencionar que todos los registros han sido filtrados usando un pasa banda entre 0.04 s y 10 s y corregidos por línea base. Los registros sin filtrar están disponibles para su descarga en **https://www.cismid.uni.edu.pe/ceois/redacis/red/**.

Tabla 2: Aceleraciones máximas registradas en la(s) estación(es) acelerográfica(s) correspondiente(s) al sismo de Marcona, Nasca - Ica del 25 de noviembre de 2026 a las 04:07:32 (hora local)

Red	**Código**	**Ubicación**	**Dist. Epi.** (km)	**Canal**	**PGA** (cm/s^2)
SC	SCICA	Gerencia Zonal SENCICO, Ica, Ica	149.68	EO	-0.55
				NS	-0.49
				UD	0.61
PG	UNICA	Universidad Nacional San Luis Gonzaga de Ica, Ica, Ica	146.61	EO	-0.53
				NS	-0.39
				UD	-0.39
PG	ASIA	Habilitación Vacacional Playa La Encontrada Asia, Cañete, Lima	282.78	EO	-0.12
				NS	0.10
				UD	0.18

Nota: SC (Red SENCICO) y PG (Red Acelerográfica del Centro de Investigación en Transformación Digital en Ingeniería - Unidad de Posgrado de la FIC-UNI).

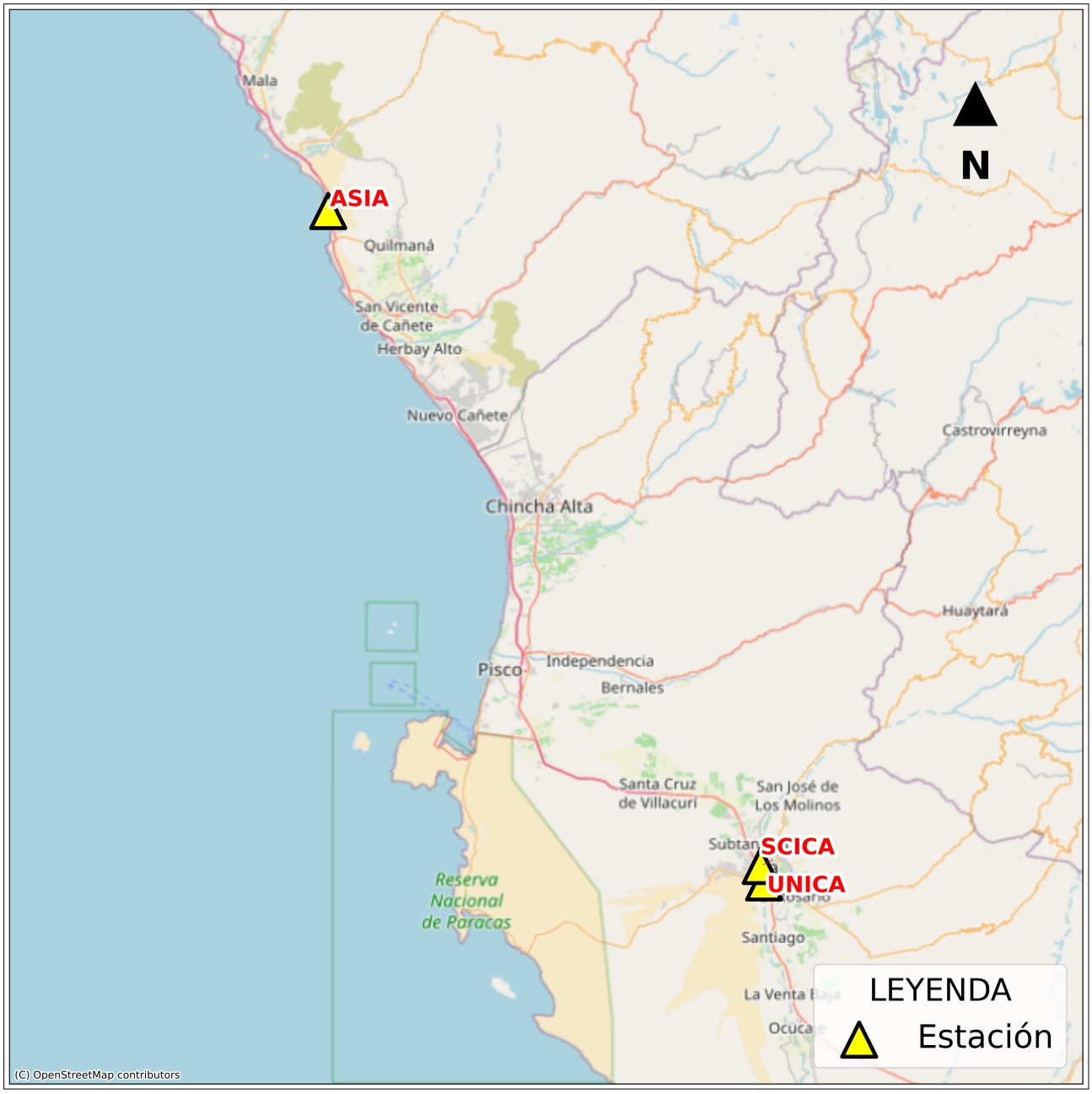

Figura 2: Mapa de ubicación de la(s) estación(es) acelerográfica(s) correspondiente(s) al Sismo de Marcona, Nasca - Ica del 25 de noviembre de 2026 a las 04:07:32 (hora local)

UNIVERSIDAD NACIONAL DE INGENIERÍA
FACULTAD DE INGENIERÍA CIVIL
CENTRO PERUANO JAPONÉS DE INVESTIGACIONES
SÍSMICAS Y MITIGACIÓN DE DESASTRES

ANEXO

REGISTROS TIEMPO-HISTORIA

ESPECTROS DE FOURIER Y DE RESPUESTA

AV. TÚPAC AMARU N° 1150 – LIMA 25 – PERÚ – Apartado Postal 31-250 Lima 31
Teléfono (511)482-0777, (511)482-0804, (511)482-0790 Fax: (511)481-0170
e-mail: ceois@uni.edu.pe http://www.cismid.uni.edu.pe

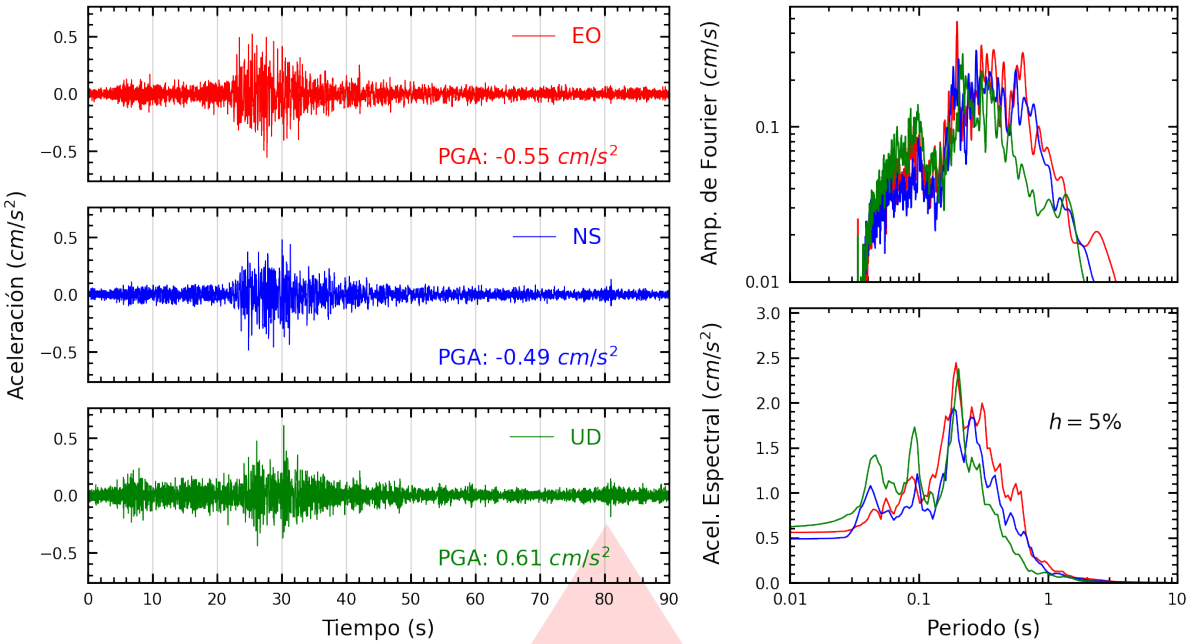

Figura A.1: Registros tiempo-historia, espectros de Fourier y de respuesta en las direcciones EO, NS y vertical de la estación SCICA. Sismo de Marcona, Nasca - Ica del 2026-11-25, 04:07:32 (Hora local)

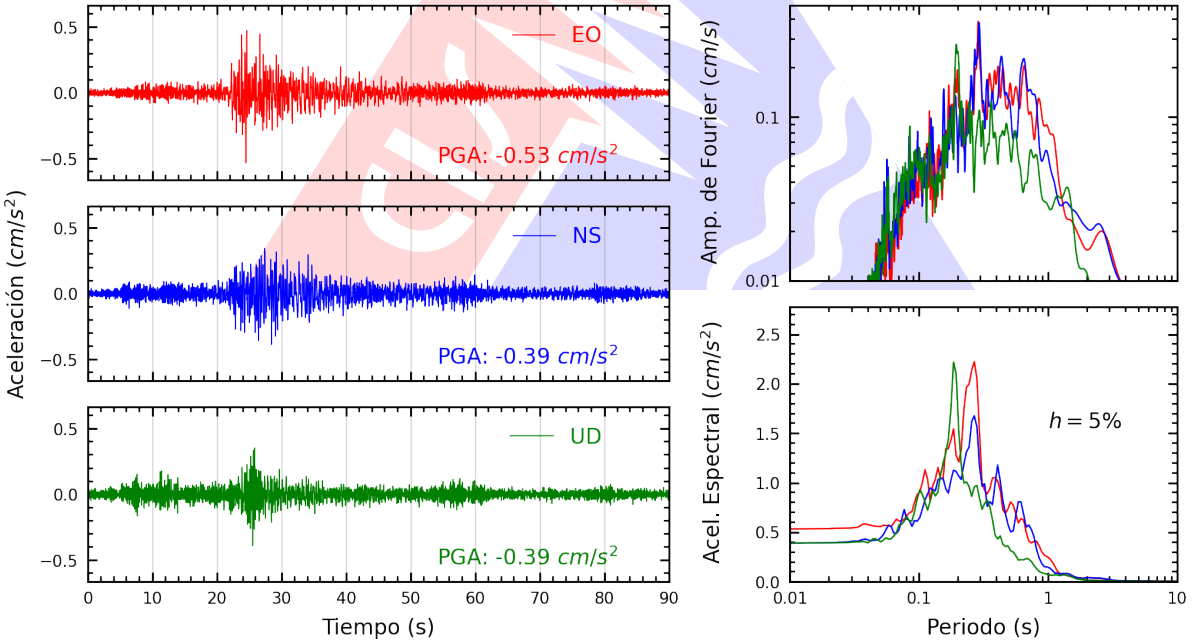

Figura A.2: Registros tiempo-historia, espectros de Fourier y de respuesta en las direcciones EO, NS y vertical de la estación UNICA. Sismo de Marcona, Nasca - Ica del 2026-11-25, 04:07:32 (Hora local)

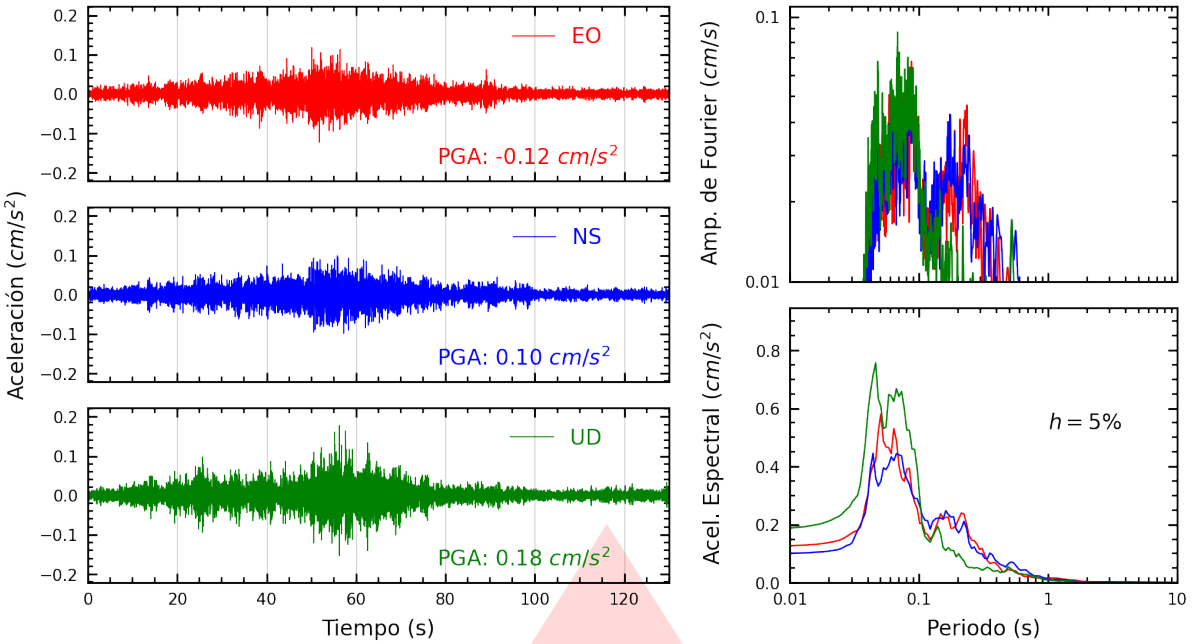

Figura A.3: Registros tiempo-historia, espectros de Fourier y de respuesta en las direcciones EO, NS y vertical de la estación ASIA. Sismo de Marcona, Nasca - Ica del 2026-11-25, 04:07:32 (Hora local)

Índice de figuras

1. Ubicación del epicentro y estación(es) acelerográfica(s) 1
2. Mapa de ubicación de la(s) estación(es) acelerográfica(s) correspondiente(s) al Sismo de Marcona, Nasca - Ica del 25 de noviembre de 2026 a las 04:07:32 (hora local) 3
A.1. Registros tiempo-historia, espectros de Fourier y de respuesta en las direcciones EO, NS y vertical de la estación SCICA. Sismo de Marcona, Nasca - Ica del 2026-11-25, 04:07:32 (Hora local) 5
A.2. Registros tiempo-historia, espectros de Fourier y de respuesta en las direcciones EO, NS y vertical de la estación UNICA. Sismo de Marcona, Nasca - Ica del 2026-11-25, 04:07:32 (Hora local) 5
A.3. Registros tiempo-historia, espectros de Fourier y de respuesta en las direcciones EO, NS y vertical de la estación ASIA. Sismo de Marcona, Nasca - Ica del 2026-11-25, 04:07:32 (Hora local) 6

Índice de tablas

1. Datos sísmicos (Fuente: IGP) 1
2. Aceleraciones máximas registradas en la(s) estación(es) acelerográfica(s) correspondiente(s) al sismo de Marcona, Nasca - Ica del 25 de noviembre de 2026 a las 04:07:32 (hora local) 2